

# Miten luontoon tänään?

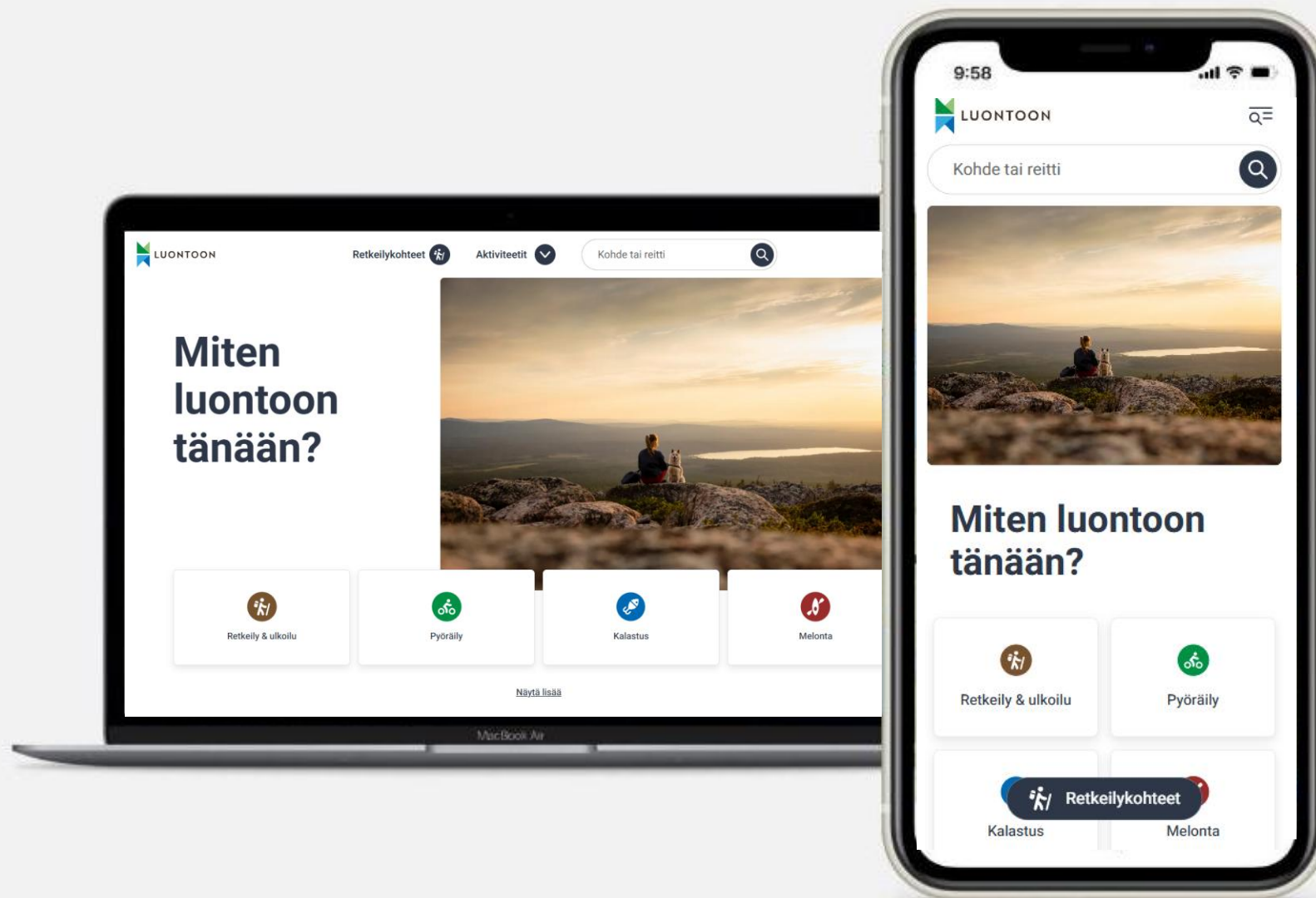
Uusi Luontoon-  
palvelu auttaa

→ [luontoon.fi](https://luontoon.fi)



METSÄHALLITUS

- Luontoon.fi on Suomen suosituin retkeilyyn ja ulkoiluun keskittynyt verkkopalvelu, joka toimii tiedon lähteenä yli miljoonalle asiakkaalle.
- Joulukuussa 2024 julkaistiin täysin uuden Luontoon-palvelun ensimmäinen versio.
- Kehitämme palvelua ketterin menetelmin yhdessä asiakkaiden ja sidosryhmien kanssa - palvelu päivittyy parin



*Virkistyskäytön myönteisiä vaikutuksia tavoitellaan **kansallisella ulkoilutietopalvelulla**, joka tarjoaa kootusti tietoa sekä valtion että kuntien mailla sijaitsevista reiteistä ja muista virkistyspalveluista.*



# Missiona tuottaa hyvinvointia ihmisille ja luonnolle

- Kynnyksen madaltaminen luonnossa liikkumiseen tukien parempaa kansanterveyttä.
- Vastuullisen luonnossa liikkumisen edistäminen niin luonnon kestävyuden kuin fyysisen ja sosiaalisen turvallisuuden näkökulmista.



# Asiakaslähtöisyys <3

- Luonnossa liikkuvat niin lapsiperheet, liikuntarajoitteiset, lemmikit, turistiryhmät kuin itsenäiset vaeltajat...
- Luonnosta nautitaan eri tavoin: kävellen, meloen, lintuja kiikaroiden, maastopyöräillen, hiihtäen, retkiluistimilla...
- Osa on kokeneita konkareita, osa aivan uuden äärellä...

**3000 +**

Vastannutta asiakasta yhteensä 7 eri kyselyyn

**40 +**

Osallistujaa yksilöhaastatteluissa

**30 +**

Työpajaa asiantuntijoille ja sidosryhmille

**100 +**

Kehittämiseen osallistunutta organisaation edustajaa

# Konkreettisia ja valtakunnallisesti yhteismitallisia ratkaisuja, jotka edistävät kestäväää luonnossa liikkumista sekä ennaltaehkäisevät retkeilijöiden kokemia vaaratilanteita

Uudistettu **retkietiketti, tupaetiketti** sekä **jokaisenoikeudet**.

Monimutkaisen sääntöviidakon kuratointi aktiviteettikohtaisesti.

**Ensimmäistä kertaa jäsenetty yhteismitallinen ohjeisto**, joka nostaa esiin vierailun kannalta keskeisimmät asiat.

Palvelun **kattavaa vinkki- ja ohjesisältöä** pukeutumisesta tulenteeseen ja suunnistamisesta majoittumiseen on täydennetty ja jäsenetty uudelleen asiakasymmärryksen perusteella.

Tiedon tarjoaminen sekä perehtyjille, että visuaalisille silmäilijöille

## Vierailijan muistilista Sipoonkorven kansallispuistoon



Kansallispuisto on luonnonsuojelualue  
Jokaisenoikeudet eivät ole sellaisenaan voimassa kansallispuistoissa.



**Pidä lemmikit aina kytkettynä**  
Muista myös koirankakkapussi ja korjaa jätökset pois.



**Tee tulet vain sallituilla paikoilla**  
Tarkista aina voimassa oleva maastopalovaroitus ennen tulentekea. Maastopalovaroituksen aikana tulen saa tehdä vain hormillisissa keittokatoksissa.

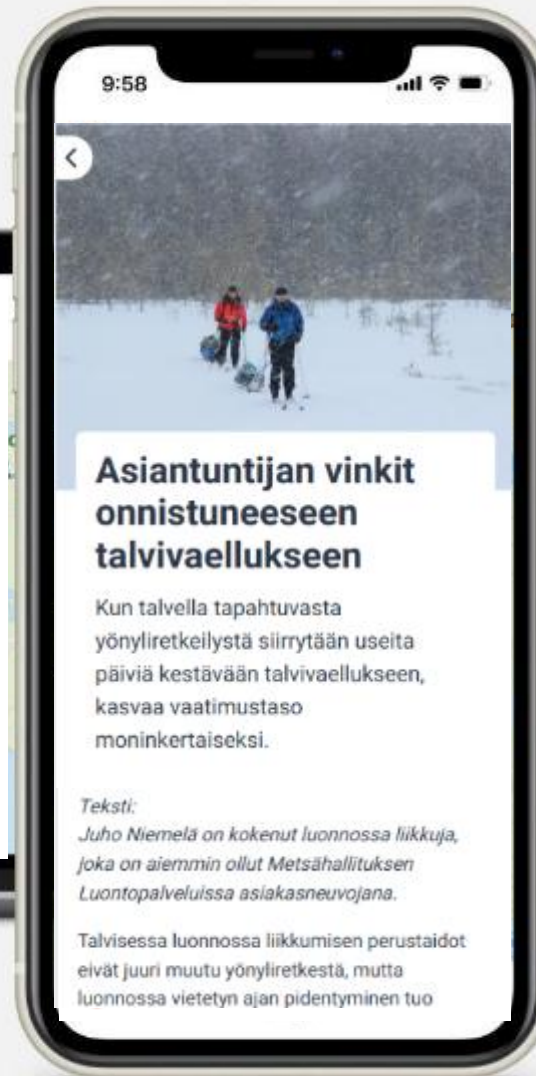
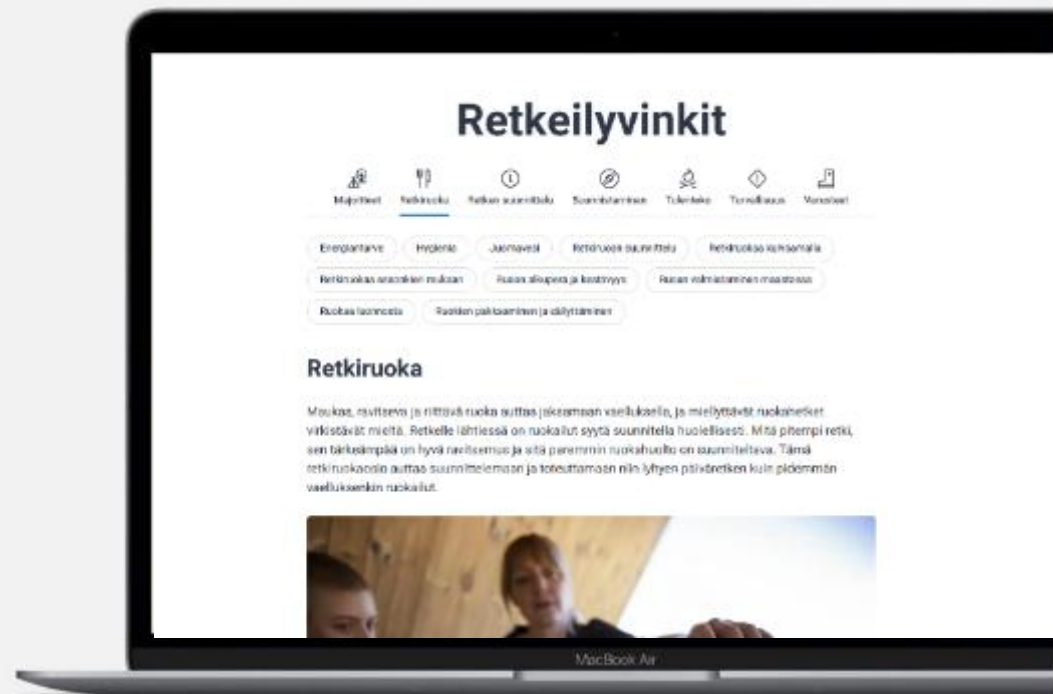


**Leiriydy vain sallituilla leiriytymispaikoilla**  
Leiriytyminen on sallittua ainoastaan merkittyjen tauko- ja tulenteekopaikkojen sekä tupien välittömässä läheisyydessä.

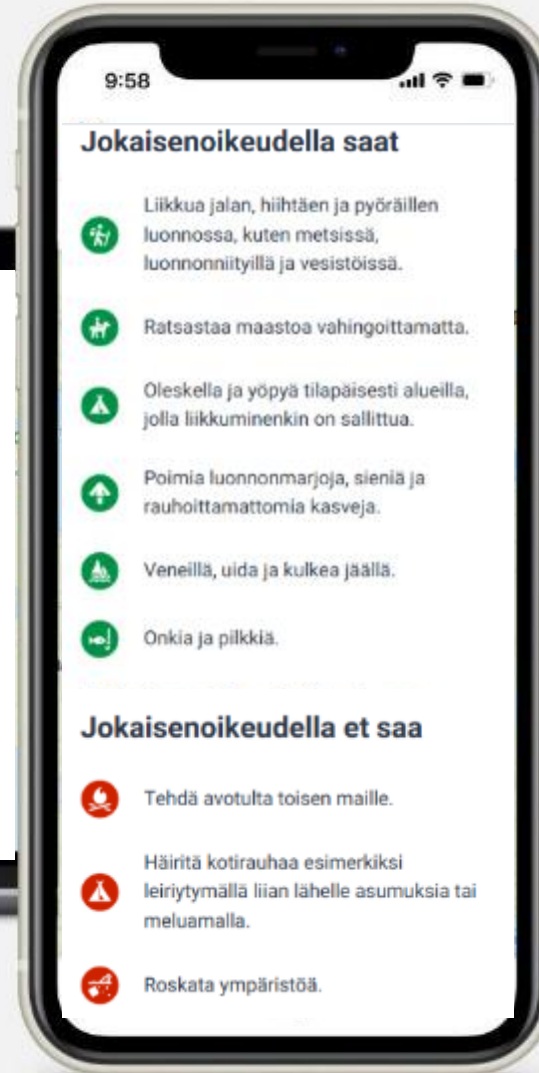
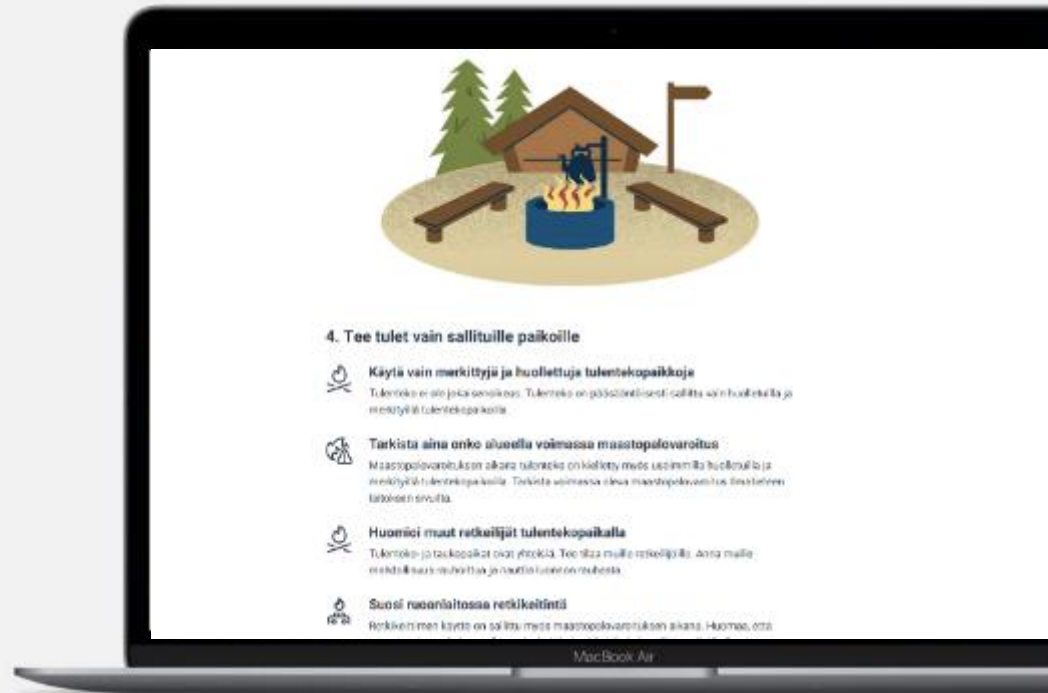


**Muista tuoda roskapussi**  
Alueella ei ole kierrätyspistettä. Tuo

# Vinkit sujuvaan retkeen.

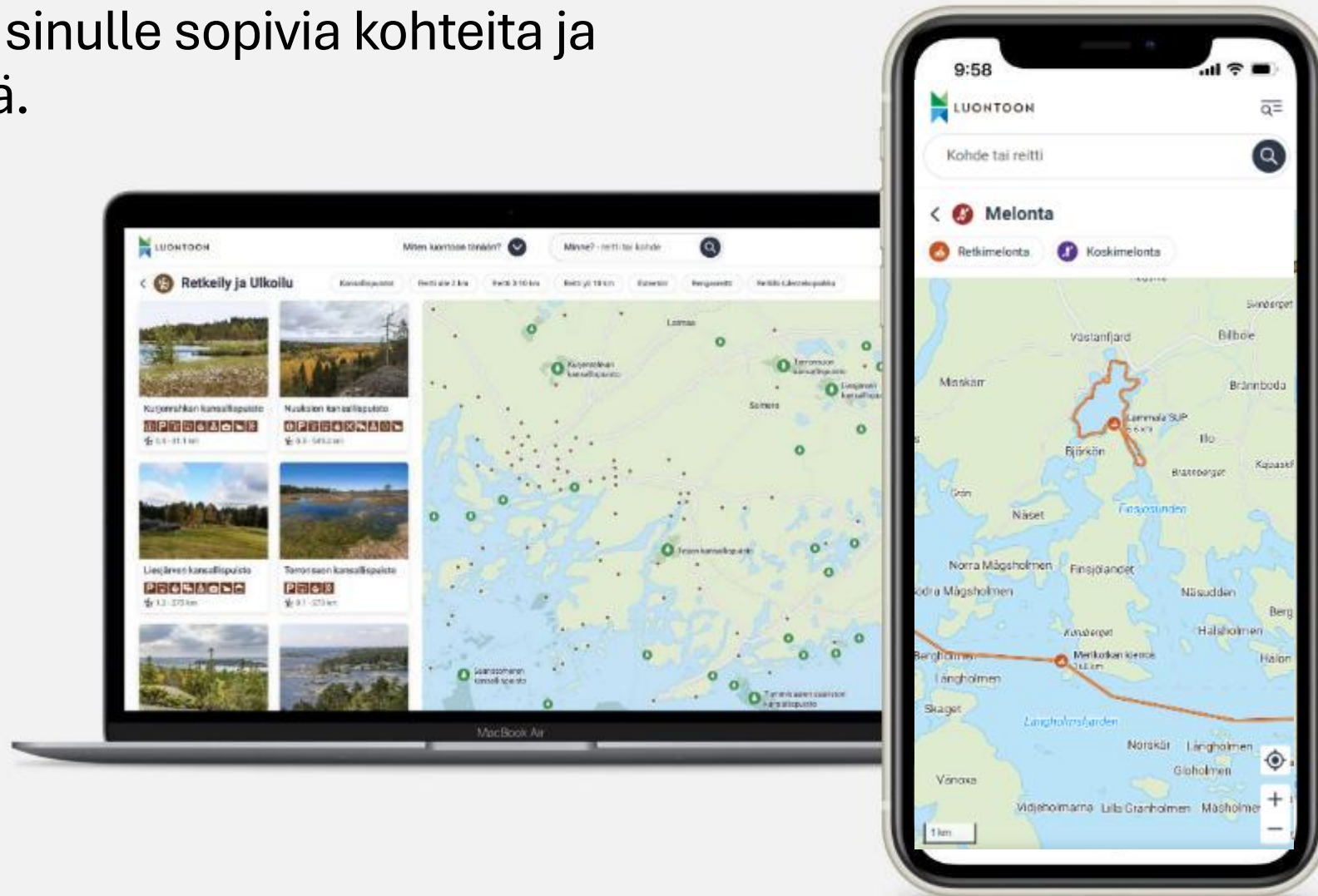


# Tunne oikeudet ja velvollisuudet.

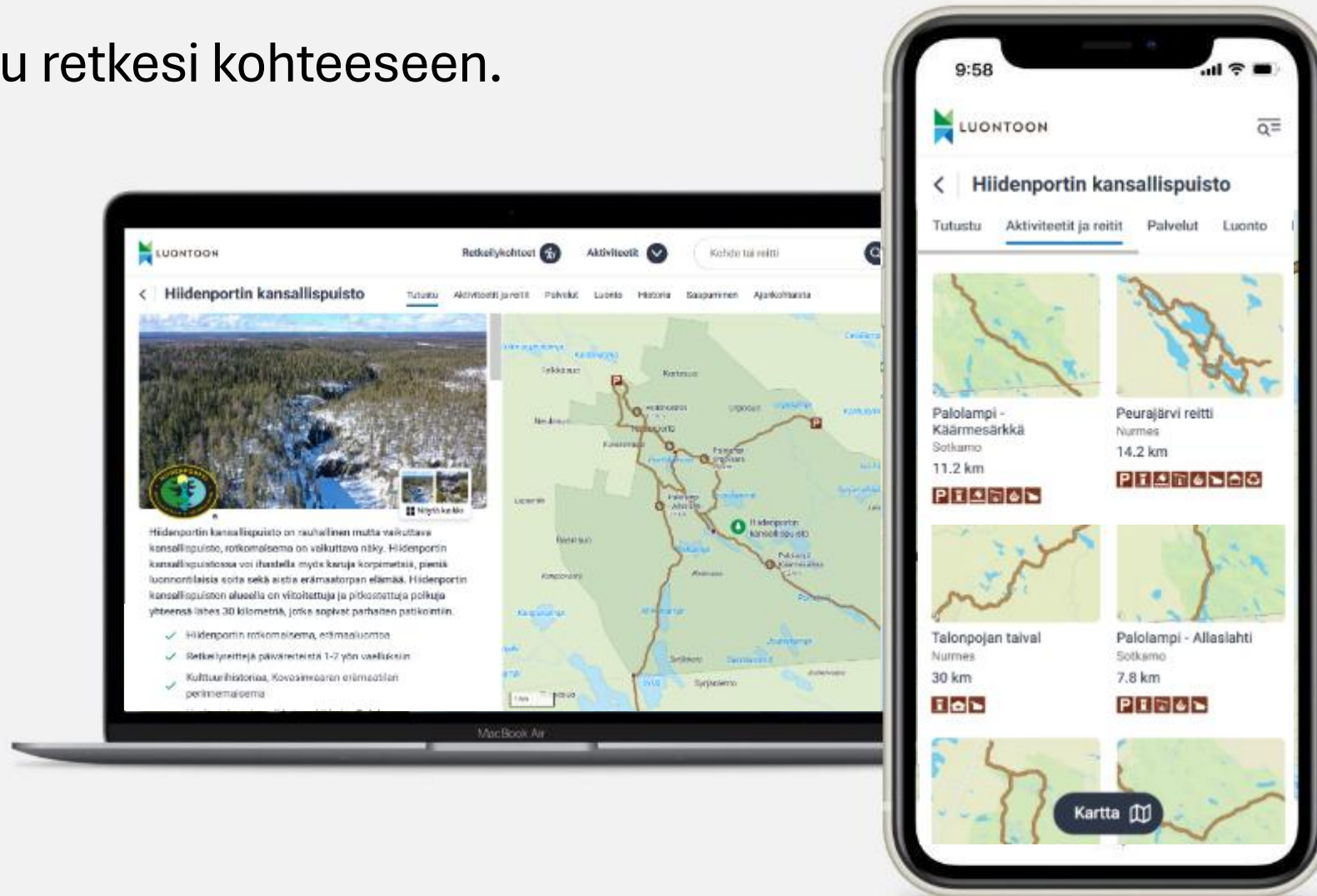




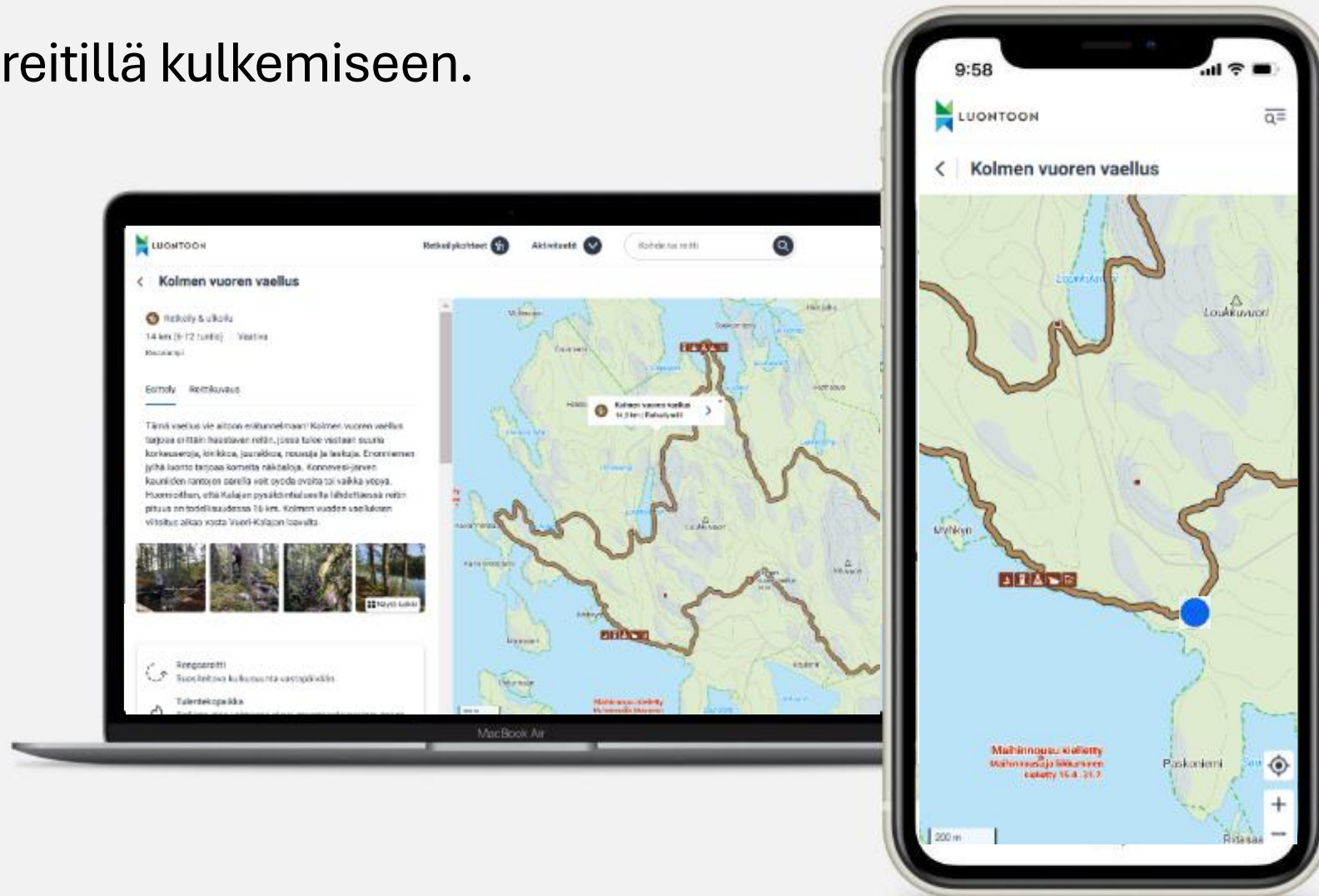
Löydä sinulle sopivia kohteita ja reittejä.



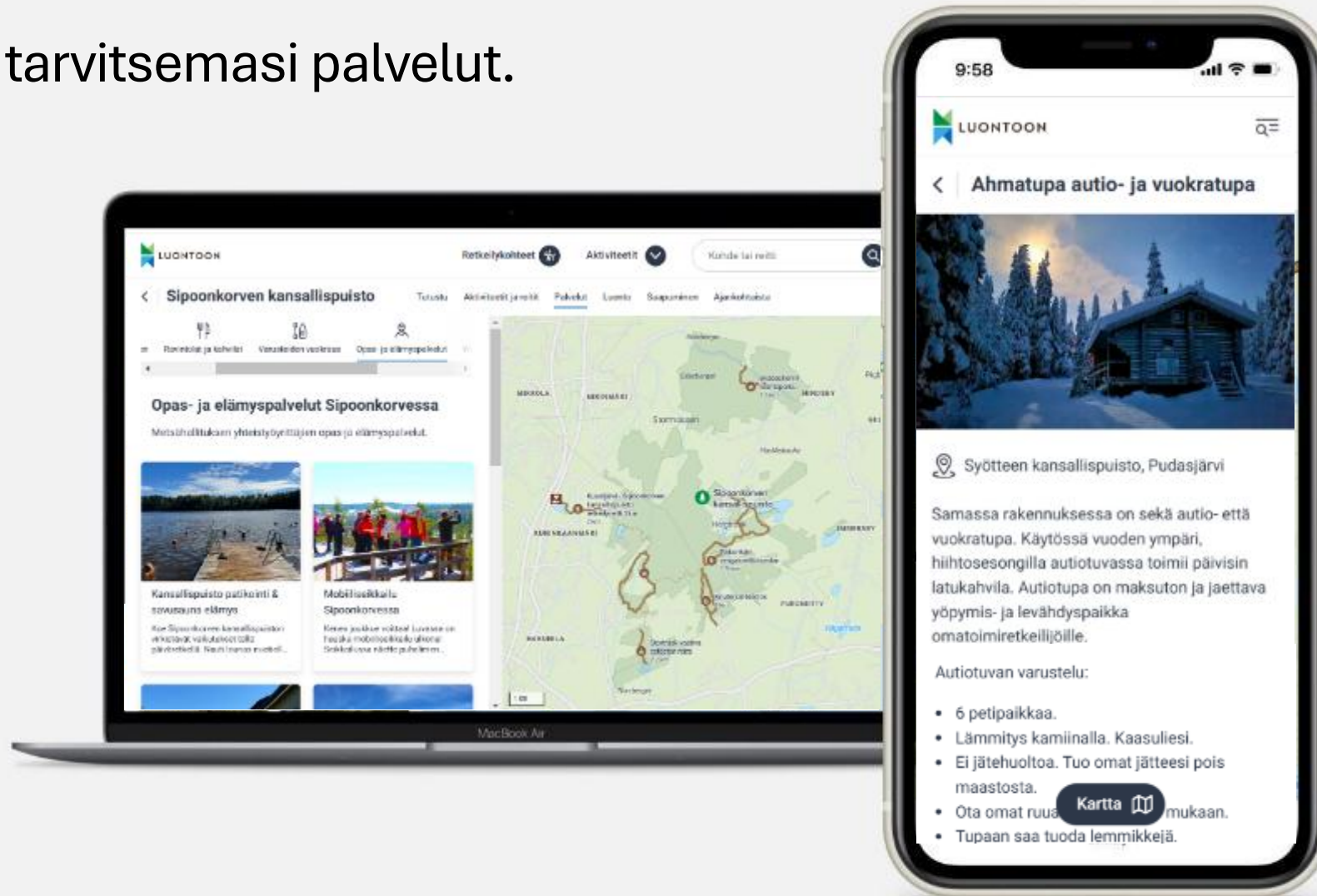
Tutustu retkesi kohteeseen.

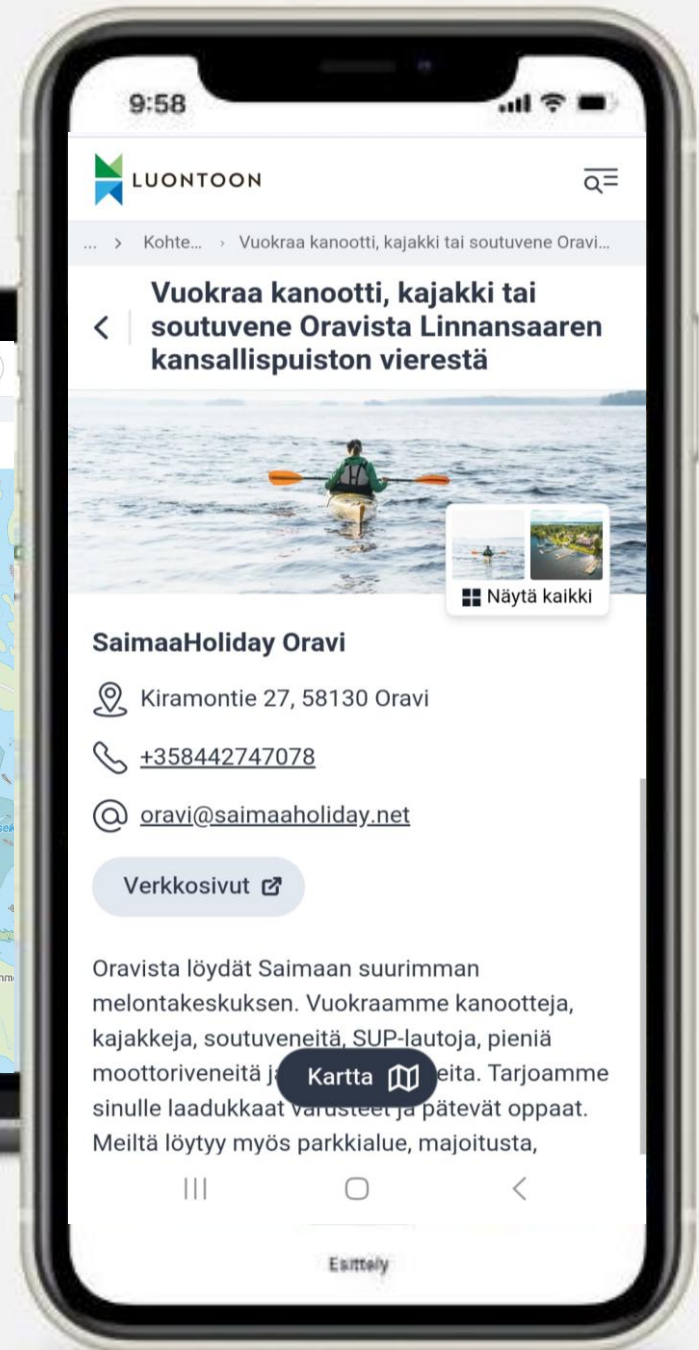
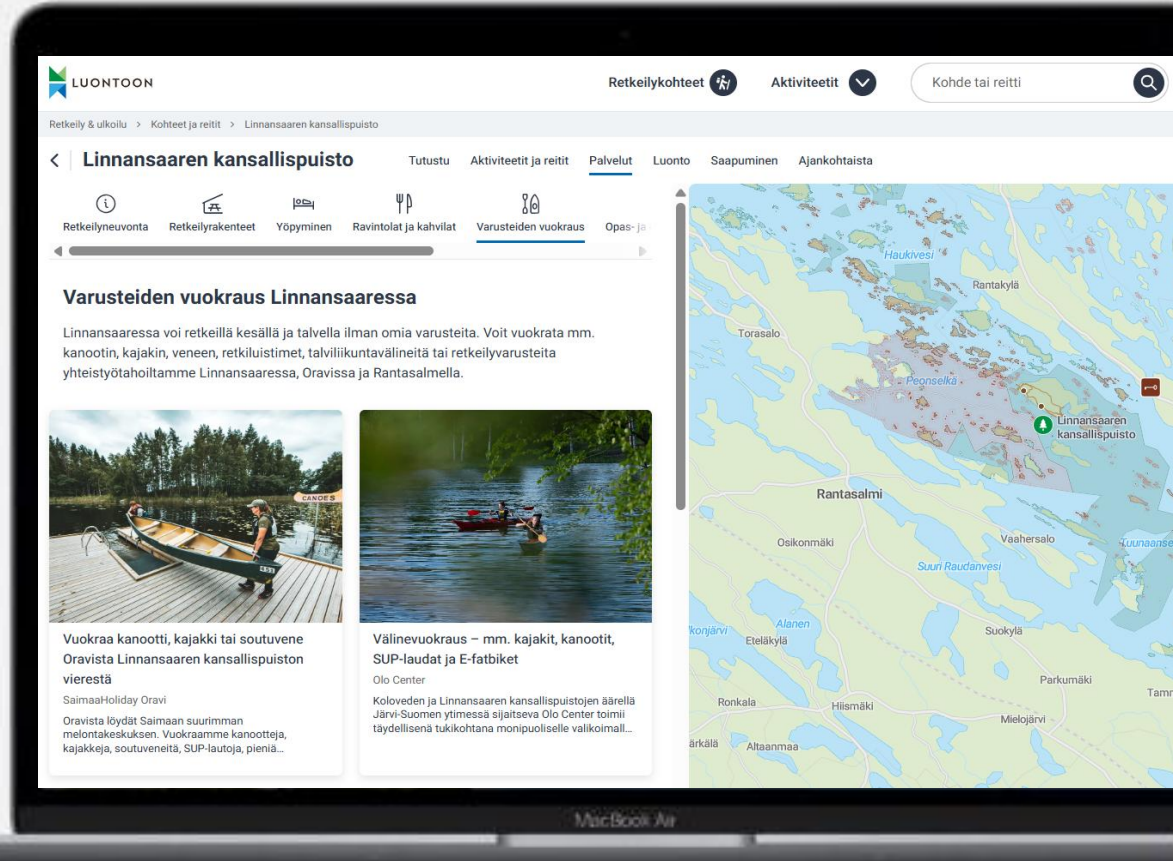


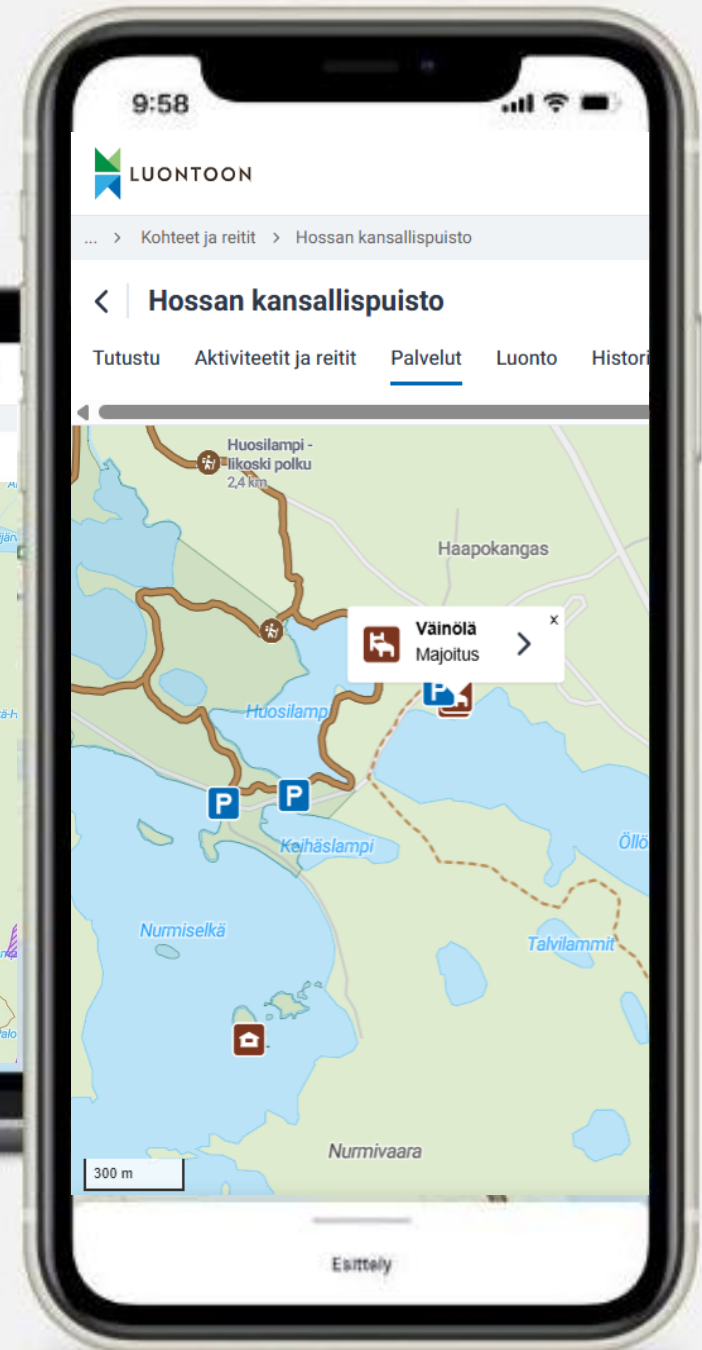
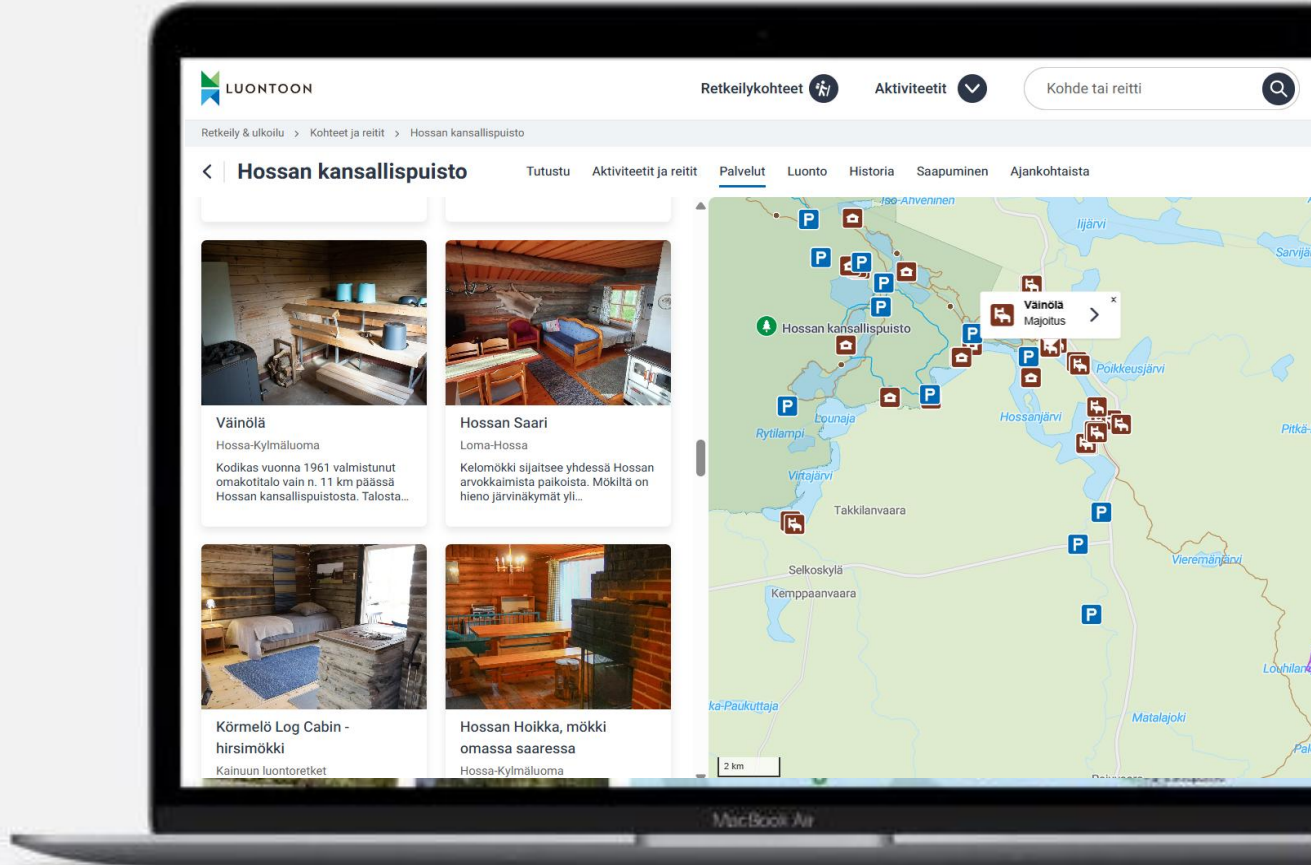
Tukea reitillä kulkemiseen.

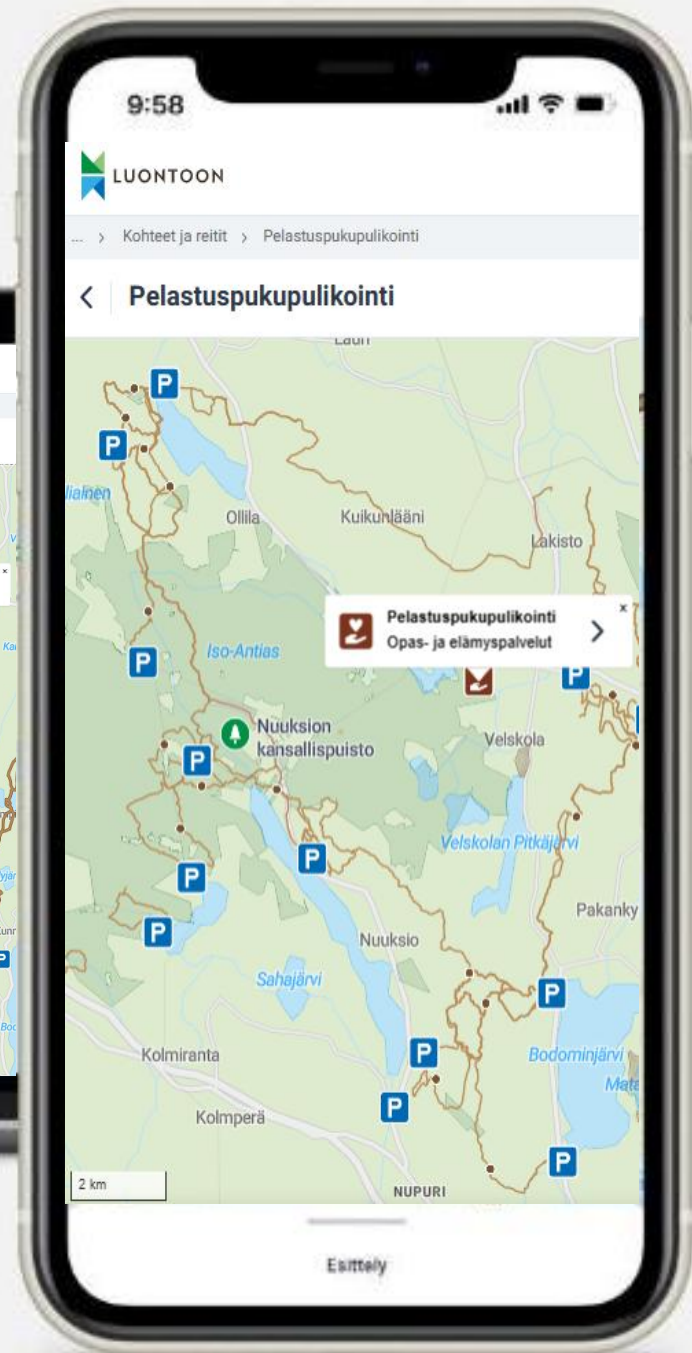
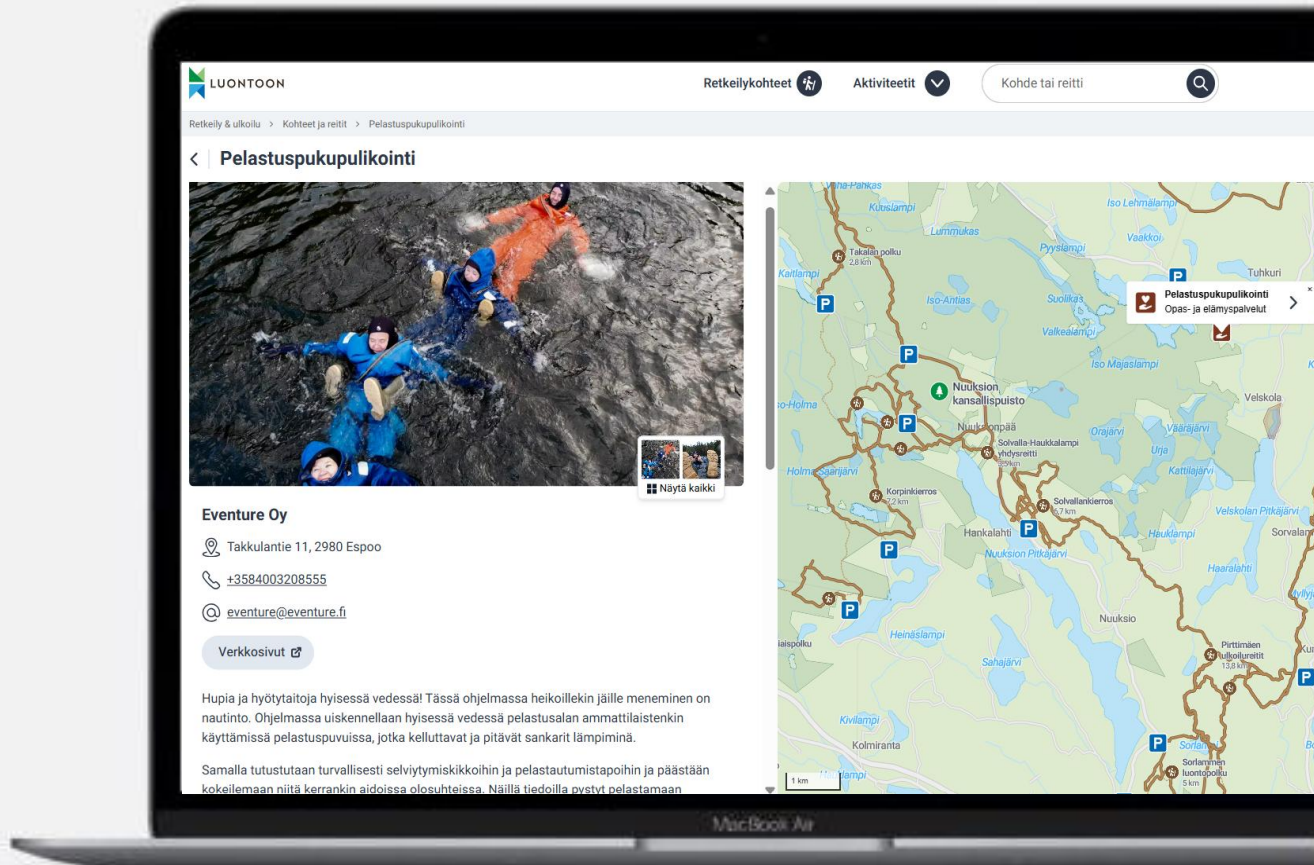


Löydä tarvitsemasi palvelut.









*"Kiitos yrittäjien tuotteiden  
aiempaa paremmasta  
näkyvyydestä, erityisesti kuvat  
ja linkitys yrittäjien sivuille."*



# Tuoteryhmät



Varusteiden vuokraus



Ravintolat ja kahvilat



Yrityksille ja ryhmille



Kuljetuspalvelut



Yöpyminen



Opas- ja elämispalvelut

# Oleellisuus

”Kanoottivuokraamo 100 km päässä”  
vai  
”Kanootit toimitettuna lähtöpisteeseen”



Varusteiden vuokraus



Ravintolat ja kahvilat

”Avaruus-teemainen murhamysteeri”  
vai  
”Kisailu, joka vie osallistujansa kansallispuiston luonnon ja kulttuurihistorian syövereihin”



Yrityksille ja ryhmille



Kuljetuspalvelut

”Retkeilyä Keski-Suomen kansallispuistoissa”  
vai  
”Pilkki-retki tunturijärvelle”



Opas- ja elämäspalvelut

”Taxi”  
vai  
”Kyyti ikonisen vaellusreitin alkutai loppupäähän”



Yöpyminen



**LIPAS:** Kansallinen, julkinen ja avoin tietokanta. Paikkatieto ja rikastettu sisältö.

Noin 16 000\* kohdetta,  
rakennetta + reittiä

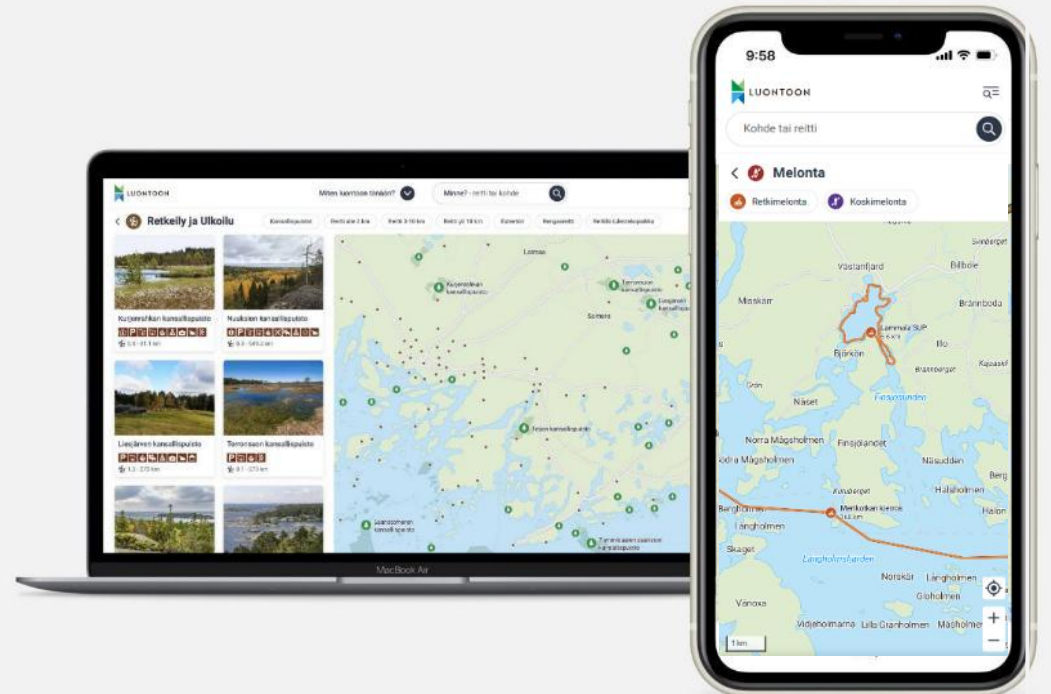


Valtion kohteet, reitit ja rakenteet



**DataHub:** suomalaisen matkailualan yritys- ja tuotetiedon tietovaranto.

MH:n kohteiden  
matkailutoimijoiden  
palvelut \*



\*tilanne 2025 kevät

# Monta tapaa osallistua

Palvelu mahdollistaa kohteiden ylläpitäjille mullistavan tavan viestiä kohteista ja säännöistä

**Luontoon-palvelun ottaminen mukaan organisaation omaan palvelu- ja viestintäpalettiin**

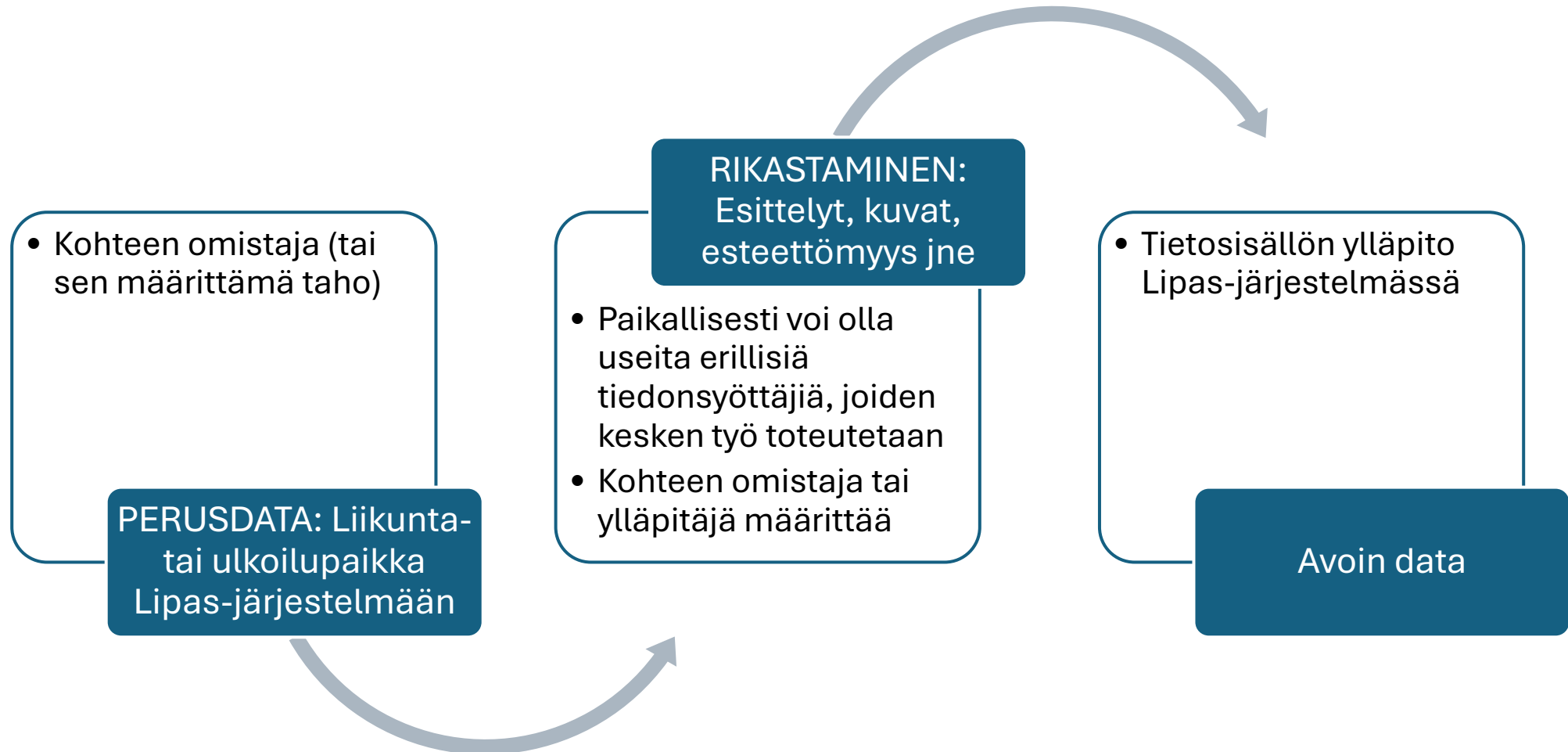
Tämä on Luontoon-palvelun sydän <3

**Rikastettua UTP-sisältöä esim; kohde-esittely, kuvat, esteettömyys, muistilistat, ominaispiirteet, vastuullisuus, kieliversiot...**


Vain yksi datavaranto, jonka dataa näytetään jo nyt kymmenissä palveluissa

**Lipas -geometriat ja perustiedot ajan tasalla (yhteystiedot, kuvaus & verkkosivu..)**

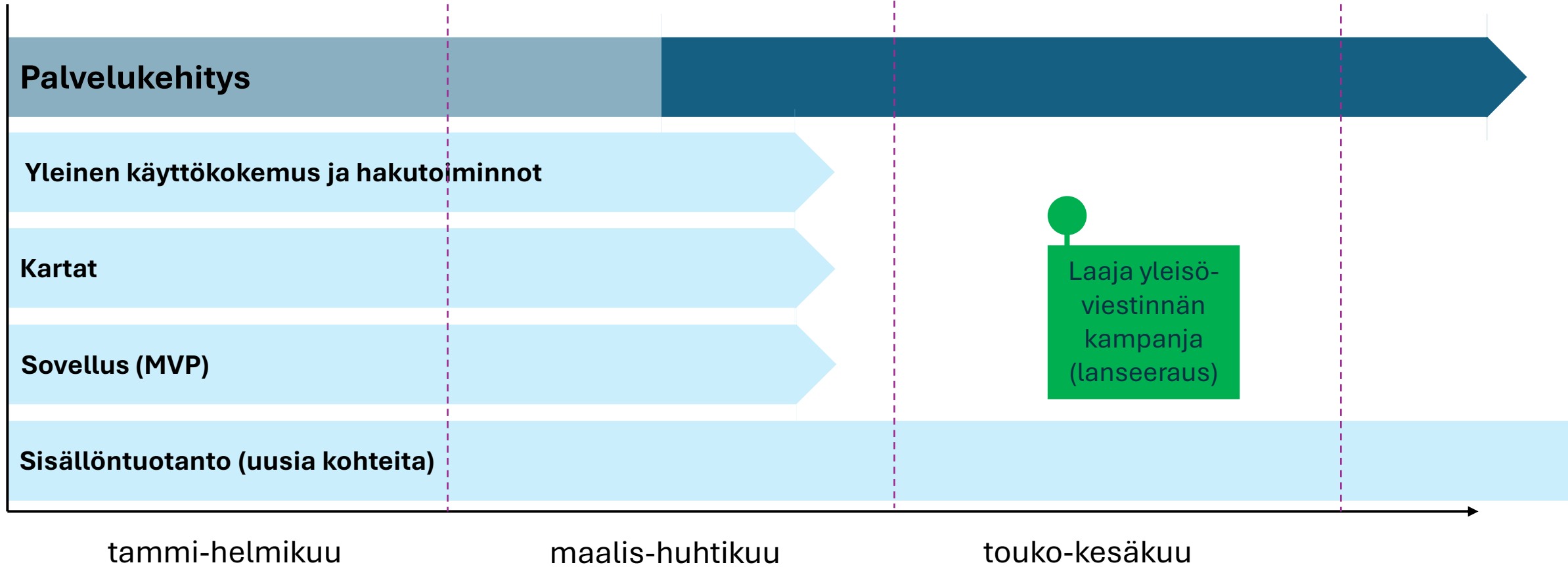
# Lipas-sisällönsyötön jäsentyminen eri toimijoiden välillä



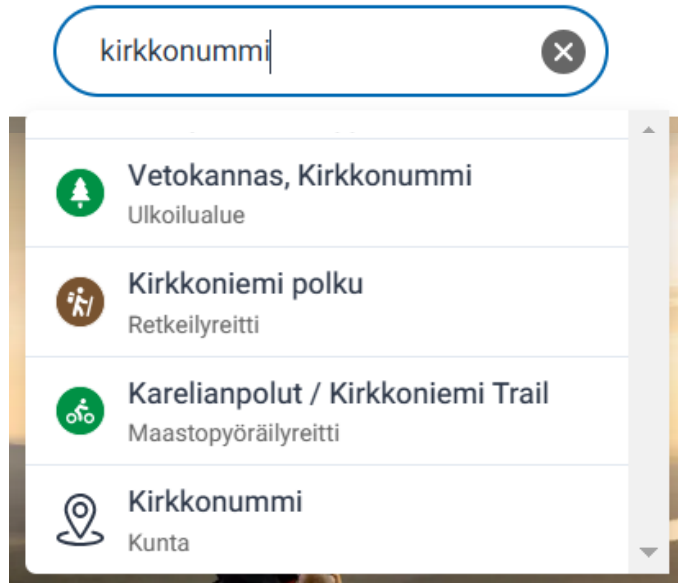
# Sisällöntuotannon valtakunnallinen verkosto



600 000 käyttäjää tammi-  
maaliskuun aikana



# Kuntahaku & linkki kartalle kunnan alueelle



<https://www.luontoon.fi/fi/lajit/retkeily-ja-ulkoilu/karta?municipality=kirkkonummi>

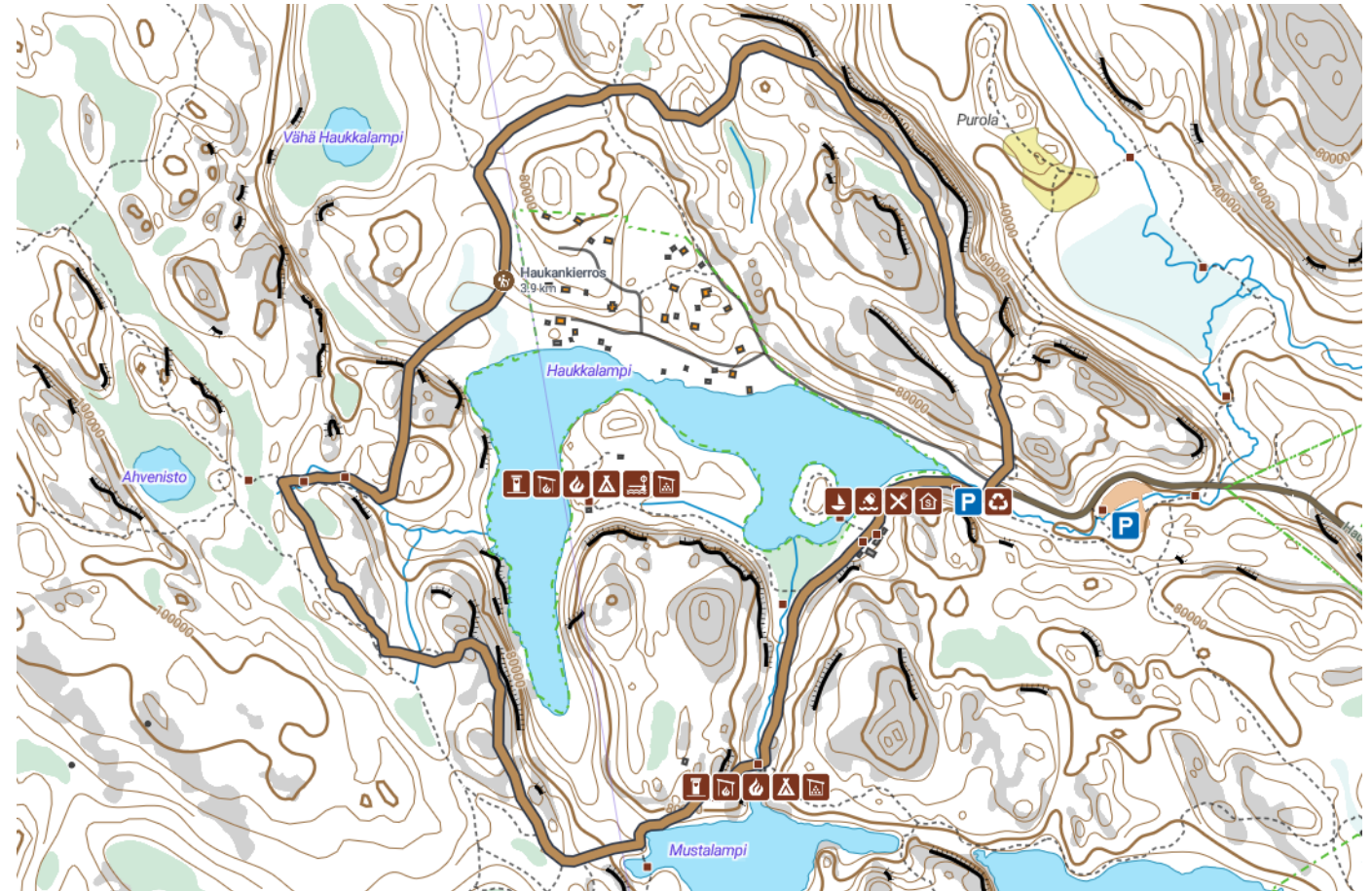
The screenshot shows the Luontoon website interface. At the top, there is a search bar with the text "Kohde tai reitti" and a search icon. Below the search bar, there are navigation tabs: "Retkeilykohteet" (selected), "Aktiviteetit", and "Kansallispuistot". The main heading is "Retkeily ja Ulkoilu" with a sub-heading "28 kohdetta ja 22 reittiä".

The search results are displayed in a grid of cards. The first card shows a photo of a lake and the text: "Kopparnäs-Störsvikin virkistysalue", "Inkoo", and "1.8 - 289.5 km". The second card shows a tree icon and the text: "Stora Brändö", "Kirkkonummi", and "2.27 km".

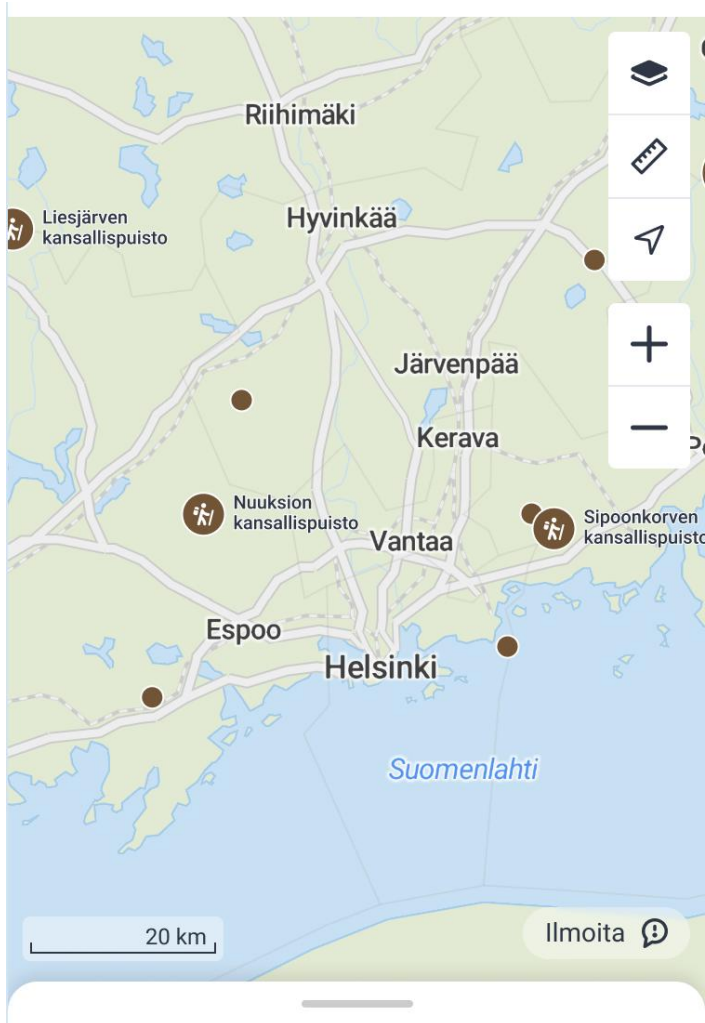
On the right side, there is a map of the Kirkkonummi area with various locations marked with tree icons. The map includes labels for "Kirkkonummi", "Espoo", "Tanskarla", "Stora Brändö", and "Bylandet / Ulkoilusaari".



# Maastokartta



# Sijaintiin liittyvä palaute



## Yhteydenotto ja palaute

Tähdellä (\*) merkityt kentät ovat pakollisia.

Yhteydenoton tai palautteen aihe \*

Olosuhteet, esim. reitille kaatuneet puut ja tulvavedet.

Kartta \*

Valitse palautteeseen liittyvä sijainti kartalta



Viestisi meille \*

Kirjoita viesti

# Luontoon-sovellus

