

Luonnonsuojelulain mukainen poikkeamislupa

Asianumero: MH 2358/2024

Lupaviranomainen

Metsähallitus
Osoite: Opastinsilta 12, 00520 Helsinki
Yritys- ja yhteisötunnus: 0116726-7
kirjaamo@metsa.fi

Yhteyshenkilö(t)

Hakija

Helsingin kaupunki, 0201256-6
Osoite: PL 1, 00099 HELSINGIN KAUPUNKI

Hakemus

22.03.2024, sähköpostitse

Helsingin kaupungin Ympäristönsuojelu ja ohjaus -yksikkö hakee Metsähallitukselta lupaa liikkumiseen ja linnustolaskentoihin Helsingin Kapellvikenin luonnonsuojelualueella 8.4.-31.7.2024 välisenä aikana.

Helsingin kaupunki on tilannut Faunatica Oy:ltä Kapellvikenin, Torpvikenin ja Bruksvikenin linnustolaskennat. Laskentojen tavoitteena on seurata, miten Östersundomin lintuvesien hoitotoimet vaikuttavat alueella levähtävien ja pesivien lintujen määriin. Laskentoja tehdään samanaikaisesti myös muilla kuin Metsähallituksen hallinnassa olevilla kohteilla.

Laskennat ovat jatkoa alueella vuosina 2022 ja 2023 tehdyille seurannoille.

Päätös

Lupa myönnetään hakemuksesta poikkeavasti siten, että lupa myönnetään vasta 29.4.2024 alkaen lupaan liittyvän, lakisääteisen valitusajan vuoksi.

Luvan sisältö, lupa-alue ja voimassaolo

Metsähallitus myöntää hakijalle luvan liikkumiseen Helsingin Kapellvikenin luonnonsuojelualueella (kiinteistöllä 91-891-1-3) linnustolaskentojen suorittamiseksi. Lupa-alue on esitetty liitteessä 1.

Lupa sallii liikkumisen jalan Kapellvikenin luonnonsuojelualueella liikkumisrajoitusten aikana, kun se on laskentojen kannalta tarpeen. Muu liikkuminen on alueella on liikkumisrajoitusten aikana kielletty.

Lupa koskee seuraavia henkilöitä: 3 henkilöä.

Alkaa: 29.04.2024

Päätyy: 31.07.2024

Lupa tulee voimaan valitus- ja tiedoksisaantiajan jälkeen. Lupa tulee lainvoimaiseksi aikaisintaan valitusajan päätyttyä, mikäli siitä ei ole tehty valituksia. Valitus aika on 30 päivää päätöksen tiedoksisaannista. Jos päätös on annettu tiedoksi sähköisenä viestinä, katsotaan päätöksen saajan saaneen asiakirjan tiedoksi kolmantena päivänä viestin lähettämisestä.

Lupa voidaan peruuttaa, jos sen ehtoja ei noudateta.

Lupapäätöksen perustelut

Kapellvikenin luonnonsuojelualue on perustettu Ympäristöministeriön asetuksella 333/2021 ja alueella noudatetaan luonnonsuojelulain (LSL, 9/2023) 52 § mukaisia rauhoitusmääräyksiä. Luonnonsuojelualueella on voimassa liikkumisrajoitus 1.4.–31.7. välisenä aikana asetuksen (333/2021) 4 § perustuen.

Luonnonsuojelulain (9/2023) mukaan luonnonsuojelualueiden ja niiden perustamisen yhtenä tavoitteena on luonnontutkimuksen edistäminen. Luvan mukainen selvitystyö palvelee tätä tarkoitusta tuottamalla seurantatietoa Östersundomin lintuvesien linnustosta sekä hoitotöiden vaikutuksesta siihen. Tietoa voidaan hyödyntää lintuvesien yleisessä tilan seurannassa sekä Kapellvikenin luonnonsuojelualueen hoidon ja käytön suunnittelussa.

Metsähallitus katsoo, että linnustolaskennat eivät luvan ehtojen mukaan toteutettuna vaarana Kapellvikenin luonnonsuojelualueen suojeluperusteita.

Arvio luvan mukaisen toiminnan vaikutuksesta Natura 2000 -arvoihin

Metsähallitus katsoo, ettei luvan ehtojen mukainen toiminta merkittävästi heikennä Mustavuoren lehto ja Östersundomin lintuvedet -nimisen Natura 2000 -alueen (FI0100065, SAC/SPA) suojeluperusteena olevia luonnonarvoja.

Lupaehdot

Lupa ei sisällä oikeutta maastoliikenteeseen, johon tarvittaessa tulee hakea erillistä lupaa.

Lupa koskee vain Metsähallituksen hallinnassa olevia alueita. Muiden alueiden osalta luvan saaja vastaa tarvittavien lupien ja suostumusten hankkimisesta maanomistajilta ja viranomaisilta.

Tämä lupa ei oikeuta luonnonsuojelulain perusteella rauhoitettujen lajien keräämistä, pyydystämistä, tappamista tai häiritsemistä (LSL 70 § ja 74 §). Näiden lajien osalta näytteenotto edellyttää tämän luvan ohella elinkeino-, liikenne- ja ympäristökeskuksen lupaa (LSL 83 §).

Luvan saajan on noudatettava näiden ehtojen lisäksi luonnonsuojelualueen rauhoitusmääräyksiä.

Alueella tulee liikkua niin, että vältetään kasvillisuuden turhaa talleantumista ja maaston kulumista. Tarpeetonta häiriötä luonnolle ja alueen muille käyttäjille tulee välttää.

Alueelle ei saa jättää toiminnasta jälkiä tai roskaa.

Lupa tai kopio siitä on pidettävä mukana luvan mukaista toimintaa harjoitettaessa.

Raportointi

Luvan nojalla harjoitetusta toiminnasta tulee raportoida kirjallisesti Metsähallitukselle 31.1.2025 mennessä. Raportti lähetetään osoitteeseen kirjaamo@metsa.fi mainiten lupanumero MH 2358/2024.

Raportissa on oltava lajihavainnot paikkatietoineen. Raportissa on esitettävä tiedot havaituista pesinnöistä sekä uhanalaisista ja muista suojelun kannalta arvokkaista lajeista. Metsähallitus siirtää lajitiedot LajiGIS -tietojärjestelmään, josta tiedot siirtyvät Lajitietokeskukseen ja Hertta-tietokantaan. Mikäli luvanhaltija tallentaa itse tiedot Lajitietokeskukseen, on siitä ilmoitettava.

Hakijan tulee välittömästi raportoida Metsähallitukselle havaitsemistaan ongelmista tai Metsähallituksen toimintaa vaativista epäkohdista.

Sovelletut säännökset

Ympäristöministeriön asetus Uudenmaan maakunnan luonnonsuojelualueista (333/2021): 3 ja 4 §
Luonnonsuojelulaki (9/2023): 1, 52 ja 56 §
Laki Metsähallituksesta (234/2016): 5, 21.1. ja 24.1
Ympäristöministeriön asetus Metsähallituksen eräiden julkisten hallintotehtävien suoritteiden maksuista vuosina 2024 ja 2025 (96/2024): 2 §

Muutoksenhaku

Tähän päätökseen tyytymätön saa hakea siihen valittamalla muutosta Helsingin hallinto-oikeudelta. Valitusosoitus on liitteenä.

Hinta

Lupa on maksuton.

Esittelijä

Ratkaisija

Liitteet:

- Liite 1. Lupahakemus
- Liite 2. Lupa-alueen kartta
- Liite 3. Valitusosoitus

Tiedoksi:

Metsähallitus
Helsingin kaupunki
Uudenmaan ELY-keskus
Uudenmaan luonnonsuojelupiiri

HAKEMUS LUONNONSUOJELUALUEEN RAUHOITUSMÄÄRÄYKSISTÄ POIKKEAMISEEN

Luvanhakija:

Helsingin kaupungin ympäristönsuojelu ja ohjaus -yksikkö

Hakijan yhteystiedot:

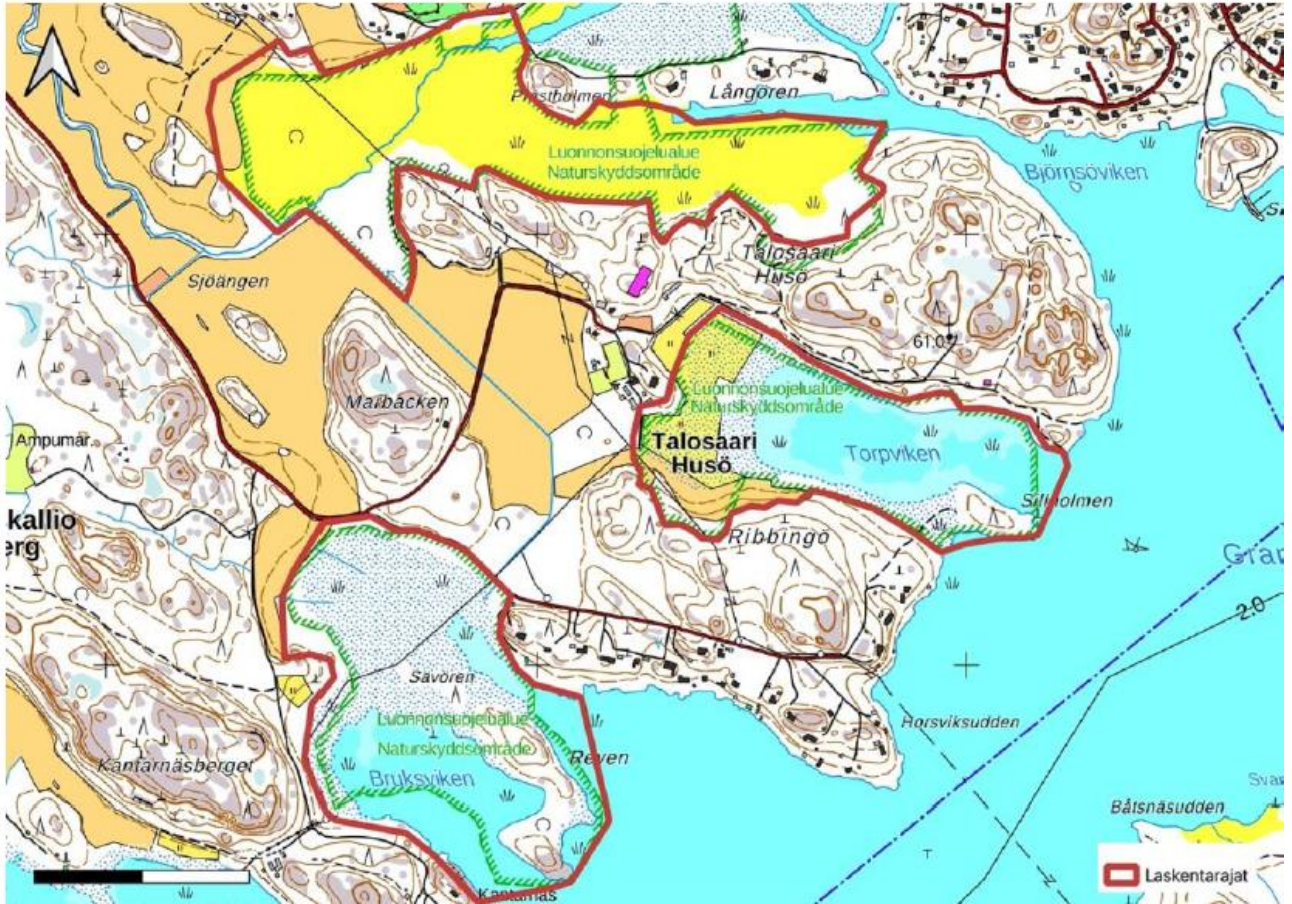
Helsingin kaupungin ympäristönsuojelu ja ohjaus -yksikkö hakee Metsähallitukselta lupaa poiketa Kapellvikenin luonnonsuojelun rauhoitusmääräyksistä alueella tehtävää linnustoseurantaa varten. Asetuksen mukaan Kapellvikenin luonnonsuojelun alueella liikkuminen on kiellettyä 1.4.-31.7. välisenä aikana. Tällä hakemuksella haetaan lupaa poiketa liikkumisrajoituksesta. Poikkeuslupaa haetaan ajanjaksolle **8.4.2024–31.7.2024**.

Linnustoseurannoilla selvitetään lintulahdilla tehtävien hoito- ja kunnostustoimien vaikuttavuutta (kartoitusalue kuvassa 1). Tulokset auttavat ohjaamaan hoitotoimia ja tuovat arvokasta tietoa linnustoarvojen kehittymisestä. Linnustolaskennat on toteutettu samoilla alueilla ja samoilla menetelmillä myös vuosina 2022 ja 2023.

Selvityksessä kartoitetaan sekä pesivä että muutolla levähtävä linnusto. Vesilinnut lasketaan valtakunnallisen linnustoseurannan käyttöön vakioidulla pistelaskentamenetelmällä. Pesivä ranta- ja kosteikkolinnusto lasketaan viiden kerran kartoitusmenetelmällä. Lisäksi yöaktiivisia lajeja kuunnellaan kolmella erillisellä yölaulajien kuuntelukierroksella. Muuttoaikaan alueella lepäilevät lajit lasketaan alueiden edellisvuosina käytetyistä laskentapististä viiteen kertaan huhti-toukokuussa sekä kahdeksaan kertaan elo-marraskuussa. Kartoituksen toteuttaa Faunatica Oy:n linnustoasiantuntija xx, jolla on pitkä kokemus linnustonselvitysten laatimisesta.

Pyydämme ystävällisesti poikkeuslupahakemuksen pikaista käsittelyä, jotta linnustolaskennat voidaan aloittaa heti kartoituskauden alussa.

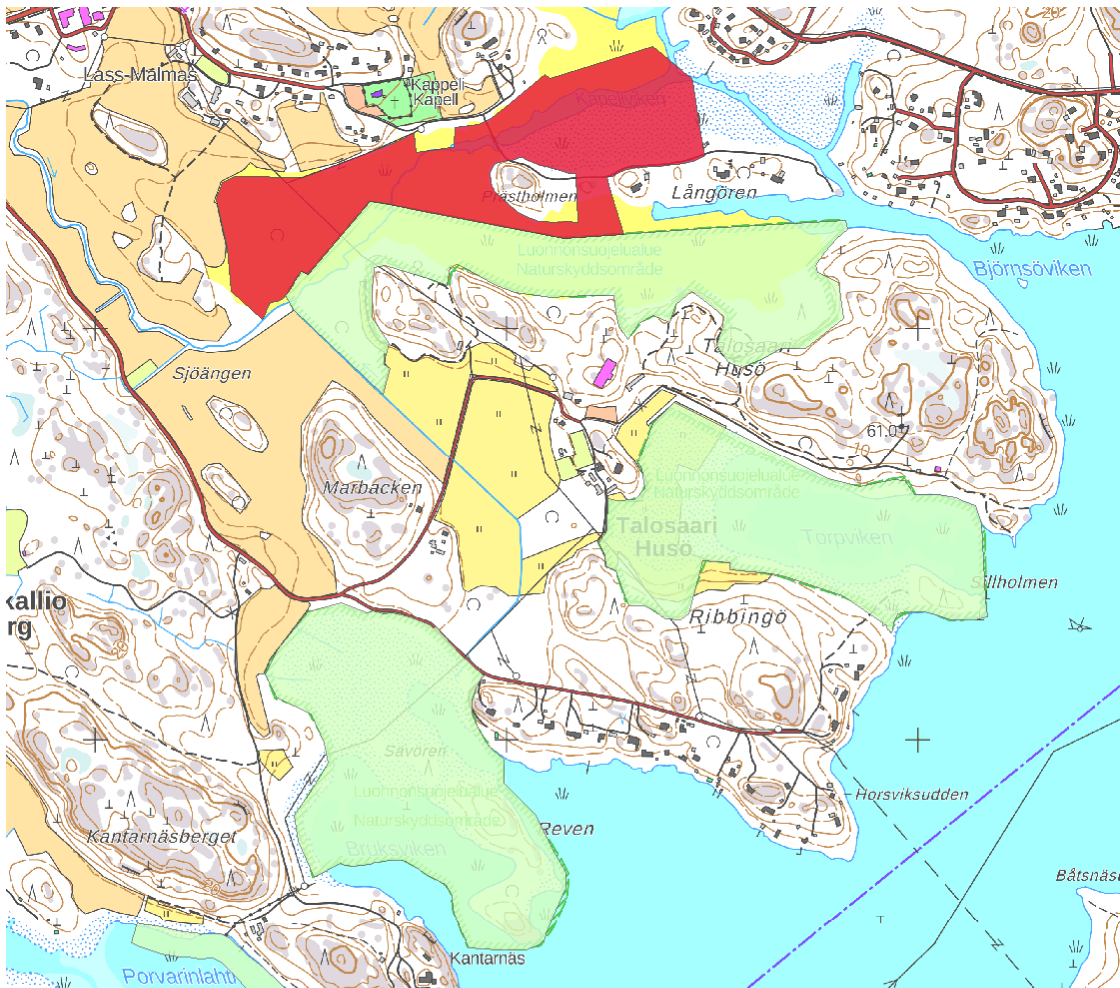
Helsinki



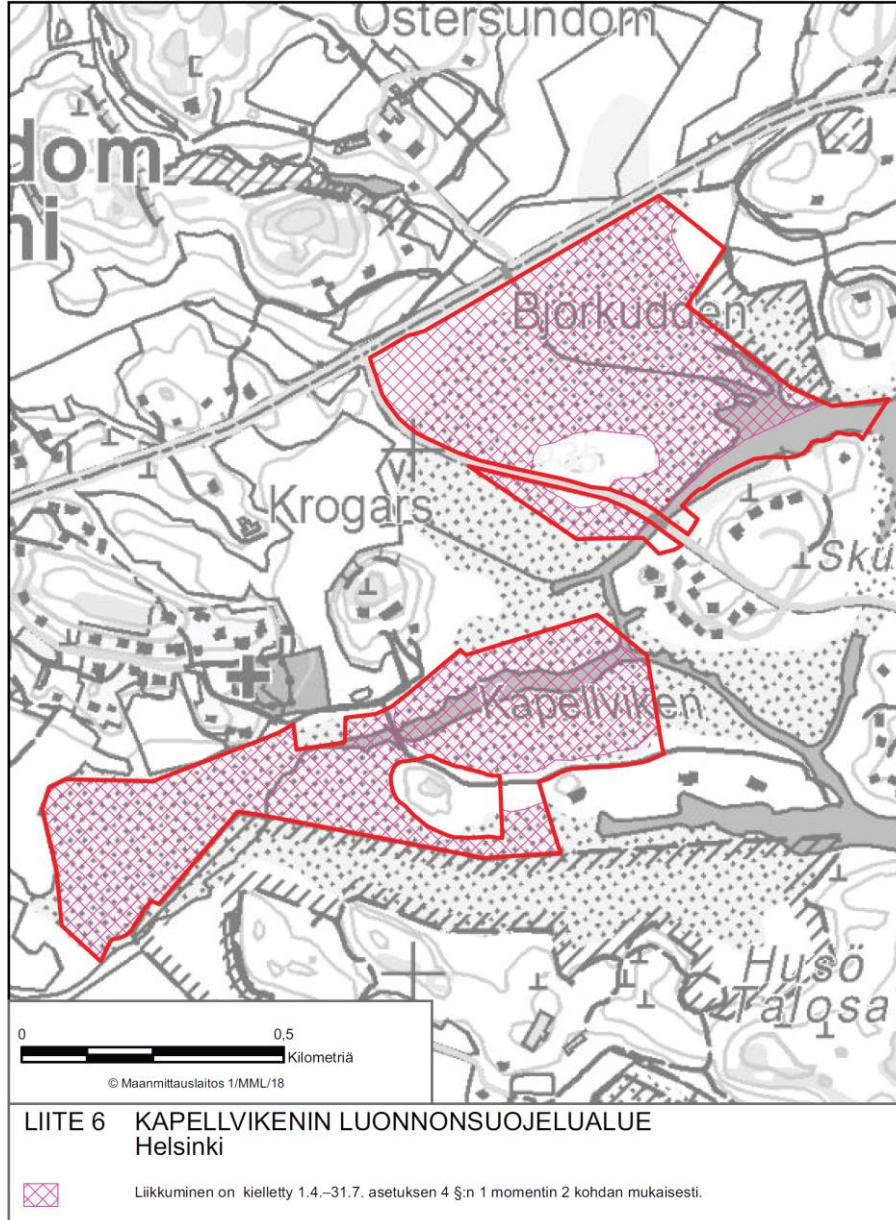
Kuva 1. Kartoitusalueet. Linnustoseurannat kattavat Helsingin kaupungin omistaman Östersundomin lintuvedet -luonnonsuojelualueen sekä osan valtion omistamasta Kapellvikénin luonnonsuojelualueesta.

Liite 2. A) Kapellvikenin (valtion) luonnonsuojelualueen kartta sekä B) alueelle asetuksessa 333/2021 asetettu liikumisrajoitusalue. Metsähallituksen alueet (Kapellvikenin luonnonsuojelualue, kiinteistö 91-891-1-3) on esitetty kartassa punaisella rasterilla. Yksityiset luonnonsuojelualueet (YSA) on merkitty karttaan vaaleanvihreällä rasterilla.

A) Lupa-alueen kartta



B) Liikkumisrajoitus Kapellvikenin luonnonsuojelualueella (perustuen YmA 333/2021: 4 §)



Liite 3. Valitusosoitus.

1. VALITUSOSOITUS

(Laki Metsähallituksesta 21 §, luonnonsuojelulaki 134 §)

Tähän päätökseen tyytymätön voi hakea siihen muutosta valittamalla hallinto-oikeuteen kirjallisella valituksella.

Valituskirjelmän sisältö ja allekirjoittaminen

Valituskirjelmässä, joka osoitetaan hallinto-oikeudelle, on ilmoitettava seuraavat asiat:

- valittajan nimi ja kotikunta
- päätös, johon haetaan muutosta
- miltä kohdin päätökseen haetaan muutosta ja mitä muutoksia siihen vaaditaan tehtäväksi sekä perusteet, joilla muutosta vaaditaan
- postiosoite ja puhelinnumero, joihin asiaa koskevat ilmoitukset valittajalle voidaan toimittaa.

Jos valittajan puhevaltaa käyttää hänen laillinen edustajansa tai asiamiehensä tai jos valituksen laatijana on joku muu henkilö, valituskirjelmässä on ilmoitettava myös tämän nimi ja kotikunta.

Valittajan, laillisen edustajan tai asiamiehen on allekirjoitettava valituskirjelämä.

Valituskirjelmän liitteet

Valituskirjelmään on liitettävä:

- päätös, johon haetaan muutosta valittamalla, alkuperäisenä tai jäljennöksenä
- todistus siitä, minä päivänä päätös on annettu tiedoksi, tai muu selvitys valitusajan alkamisen ajankohdasta
- asiakirjat, joihin valittaja vetoaa vaatimuksensa tueksi, jollei niitä ole jo aikaisemmin toimitettu viranomaiselle
- asiamiehen valtakirja, jollei asiamiehenä toimi asianajaja tai yleinen oikeusavustaja.

Valitusaika

Valitus on tehtävä 30 päivän kuluessa päätöksen tiedoksisaannista. Valitusaikaa laskettaessa tiedoksisaantipäivää ei oteta lukuun.

Tiedoksisaantipäivä lasketaan seuraavasti:

- jos päätös on luovutettu asianomaiselle, asianomaisen asiamiehelle tai lähetille, tiedoksisaantipäivä ilmenee päätöksessä olevasta leimasta
- jos päätös on lähetetty postitse saantitodistusta vastaan, tiedoksisaantipäivä ilmenee saantitodistuksesta
- jos päätös on postitettu tavallisena kirjeenä, sen katsotaan tulleen tiedoksi seitsemäntenä päivänä postituspäivästä, jollei muuta ilmene
- jos päätös on toimitettu tiedoksi muulla tavalla jollekin muulle henkilölle kuin päätöksen saajalle (sijaistiedoksianto), katsotaan päätöksen saajan saaneen päätöksen tiedoksi kolmantena päivänä tiedoksi- tai saantitodistuksen osoittamasta päivästä
- jos päätös tai kuulutus sen nähtävänä pitämisestä on julkaistu virallisessa lehdessä tai julkisella kuulutuksella ilmoitustaululla, katsotaan tiedoksisaannin tapahtuneen seitsemäntenä päivänä siitä päivästä, jolloin kuulutus virallisessa lehdessä on julkaistu tai kuulutus pantu ilmoitustaululle.
- jos päätös on annettu tiedoksi sähköisenä viestinä, katsotaan päätöksen saajan saaneen asiakirjan tiedoksi kolmantena päivänä viestin lähettämisestä.

Valituskirjelmän toimittaminen

Valituskirjelmän voi toimittaa hallinto-oikeudelle henkilökohtaisesti, postitse maksettuna postilähetyksenä tai asiamiestä tai lähettiä käyttäen. Postittaminen tapahtuu lähettäjän vastuulla. Valituksen on saavuttava viranomaiselle virka-aikana ennen 30 päivän valitusajan päättymistä, jotta valitus voidaan tutkia. Jos valitusajan viimeinen päivä on pyhäpäivä, lauantai, itsenäisyyspäivää, vapunpäivä, jouluaatto tai juhannusaatto, valitusaika jatkuu kuitenkin vielä seuraavan arkipäivän virka-ajan päättymiseen.

Käsittelymaksu

Muutoksenhakuasian vireille panijalta peritään oikeudenkäyntimaksu sen mukaan kuin tuomioistuinmaksulaissa (1455/2015) säädetään.

Hallinto-oikeuden osoite

Helsingin hallinto-oikeus

Käyntiosoite: Tuomioistuimet-talo, Radanrakentajantie 5, 00520 HELSINKI

Postiosoite: Radanrakentajantie 5, 00520 HELSINKI

Faksi: 029 56 42079

Sähköposti: helsinki.hao(at)oikeus.fi

Puhelin: 029 56 42000