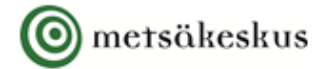




WAMBAF Tool Box



WAMBAF Tool Box

Yhteenveto ja maastokohteen esittely

Eeva-Liisa Jorri, Metsähallitus


Webinaari : Työkaluja hyvään vesiensuojeluun 20.4.2021

Yhteenvedo:

- Kosteusindeksikartat saatavilla koko maasta
 - Luken julkaisu 92/2020: ”Ohjeita kosteusindeksikarttojen käyttöön metsätaloudessa ”
 - <http://urn.fi/URN:ISBN:978-952-380-101-1>
- Siniset tavoitteet -työkalu
 - Google Play – sovellukset - Blue targeting
- Ohjeita vesiensuojeluratkaisuihin
 - Luken julkaisu 64/2020: *Ohjeita vesiensuojelurakenteiden toteutukseen suometsissä ja veden pidättämiseen metsäalueilla*
 - <http://urn.fi/URN:ISBN:978-952-380-041-0>
- Filmit
 - YouTube Wambaf
- Demoalueet
 - Vengasoja (Pudasjärvi)

Suojavyöhykekohde: <https://metsakeskus.maps.arcgis.com/apps/MapJournal/index.html?appid=58302e31672d46a3b232fea95aff2203>

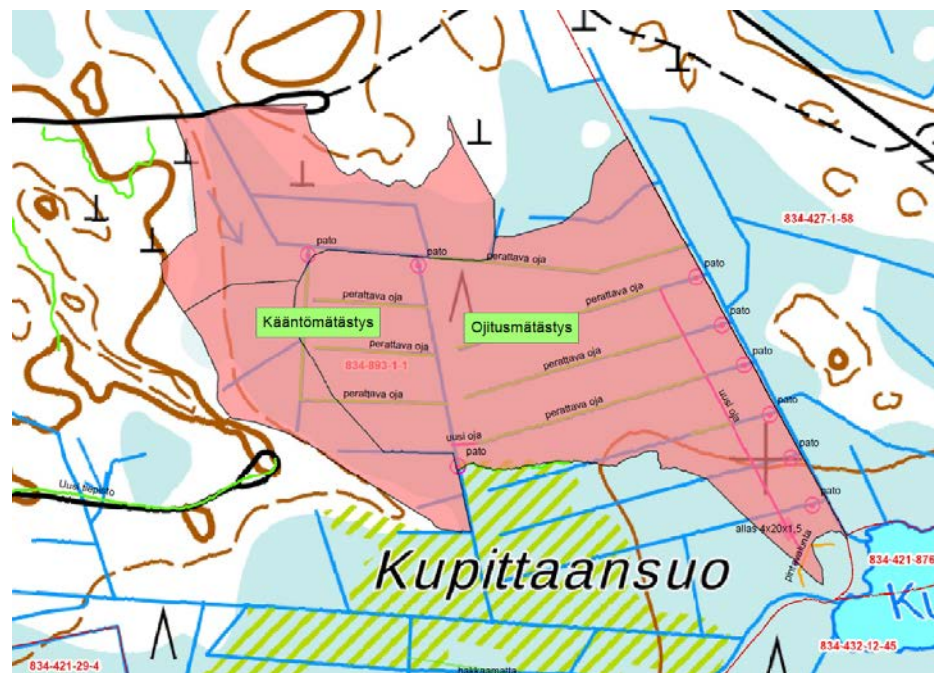
Ojien kunnostus: <https://metsakeskus.maps.arcgis.com/apps/MapJournal/index.html?appid=3401ae97ffa043f1b9196295789bbb97>
 - Kupittaansuo (Tammela) <https://storymaps.arcgis.com/stories/42f1e7adcaf44f38aa09d92705d105d3>



Kupittaansuon demoalue Tammelassa



Kartat Wambaf, Maanmittauslaitos, Metsähallitus



Kupittaansuon demoalue Tammelassa



Kuva Eeva-Liisa Jorri

Vesiensuojelun kokonaisuus

- Vesien johtaminen
- Ojien kunnostus
- Laskeutusallas
- Pintavalutus

- Käy paikan päällä tai tutustu virtuaalikarttojen avulla

<https://storymaps.arcgis.com/stories/42f1e7adcaf44f38aa09d92705d105d3>

Webinaarin jälkeen:

- Palautekysely lähetetään sähköpostitse webinaarin jälkeen, vastausaikaa 5.5. asti
- Webinaarin tallennelinkki lähetetään ilmoittautuneille sähköpostitse
- WAMBAF-hankkeessa tuotetut materiaalit löytyvät myös linkistä <https://www.metsa.fi/projekti/wambaf-tool-box/>
- **Otetaan vesiensuojelun työkalut aktiivisesti käyttöön!**





Kiitos!

 **Interreg**
Baltic Sea Region



EUROPEAN UNION

EUROPEAN
REGIONAL
DEVELOPMENT
FUND



TAPIO 

