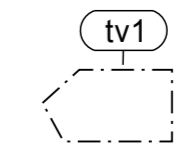


Merkintöjen selitykset:

Erityisominaisuuksien rasteri- tai viivamerkinnt:



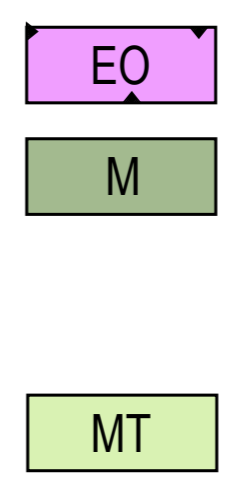
Tuulivoimalan alue.
 -Luku tv-merkinnän perässä osoittaa kuinka monta tuulivoimalaa kullekin erilliselle pistekatkoviivalla rajatulle osa-alueelle saadaan enintään sijoittaa.
 - Tuulivoimalan kokonaiskorkeus maanpinnasta ei saa ylittää tasoa +230 metriä.
 - Tuulivoimalan värityksen on oltava yhtenäinen ja vaalea.
 - Tuulivoimalan runko tulee toteuttaa lieriötornirakenteisena.
 Tuulivoimaloiden kaikki rakenteet sekä siipien pyörimisalue tulee sijoittaa osoitetuille tuulivoimaloiden alueille.

Kiinteä muinaisjäännös.
 Kohde tai alue.

Muinaismuistolain (295/1963) rauhoittama kiinteä muinaisjäännös. Alueen kaivaminen, peittäminen, muuttaminen ja muu siihen kajoaminen on kielletty. Aluetta koskevista toimenpiteistä ja suunnitelmista on pyydettävä Museoviraston/museoviranomaisen lausunto.

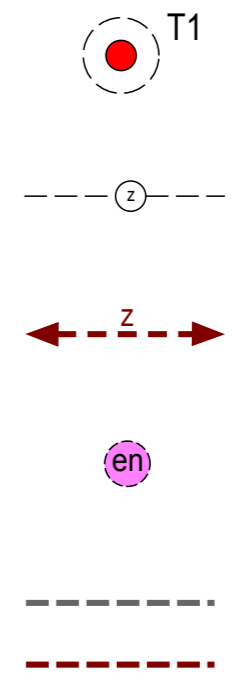
1. Hautasaari, tervapirtti jäännös
2. Rustari, tervahauta
3. Vähäkangas, tervahauta
4. Hautakangas, tervahauta
5. Hautasaari, tervahauta

Alueiden käyttötarkoitukset:



EO Maa-ainesten ottoalue. Turvetuotantoalue.
M Maa- ja metsätalousvaltainen alue. Alue on varattu pääasiassa metsätaloutta varten. Alueelle saa sijoittaa tuulivoimaloita niille erikseen osoitetuille alueille sekä niitä varten huoltoita, teknisiä verkostoja ja kokoonpanoalueet. Alueella sallitaan maa- ja metsätalouteen liittyvä varasto- ja talousrakennusten rakentaminen.
MT Maatalousalue.

Kohde- ja viivamerkinnt:



T1 Ohjeellinen tuulivoimalatoksen sijainti. Numero viittaa kaavaselvityksessä ja liiteaineistoissa käytettyyn tuulivoimaloiden numerointiin.
 Ohjeellinen maakaapeli. Merkinällä osoitetaan ohjeelliset maakaapeliyhteydet. Maakaapeli tulee sijoittaa ensisijaisesti teiden yhteyteen.
 Voimalinjan yhteystarve. Merkinällä on osoitettu 110 kV voimalinjan yhteystarve.
 Ohjeellinen energiahuollon kohde. Merkinällä on osoitettu tuulivoimapuiston sähköaseman likimääräinen sijainti.
 Ohjeellinen perusrakennettava huoltotietinjous.
 Ohjeellinen uusi huoltotietinjous.

Piirtämistekniset merkinnt:



Yleiskaava-alueen raja.
 Kunnanraja.

KURIKKA

JALASJÄRVEN RUSTARIN TUULIVOIMAPUISTON OSAYLEISKAAVA

1:10 000

Yleiset määräykset:

Kaava-alueella sijaitsevien tuulivoimaloiden väliset sähkönsiirtojohdot on toteutettava maakaapeleina.

Tuulivoimaloiden huolto- ja rakentamistiet sekä maakaapelit on sijoitettava mahdollisuuksien mukaan samaan maastokäytävään.

Ennen tuulivoimaloiden rakennusluvnan myöntämistä on kuultava Puolustusvoimien pääesikuntaa tuulivoimaloiden toimintaan liittyen.

Ennen tuulivoimaloiden rakennusluvnan myöntämistä on haettava ilmailulain (864/2014) 158 § mukainen lentoestelupa.

Meluhaittojen ehkäisemiseksi ja ympäristön viihtyisyyden turvaamiseksi alueen suunnittelussa ja toteuttamisessa on otettava huomioon valtiovaltioneuvoston asetus melutasojen ohjearvoista. Ennen rakennusluvnan myöntämistä on jokaisen voimalan osalta varmistettava, ettei asetetut melurajat ylity.

Tuulivoimaloiden lentoestevalojen valinnassa on otettava huomioon lentoestevalojen ympäristövaikutukset. Lentoestevalot tulee toteuttaa mahdollisimman vähän häiriötä tuottavalla tavalla.

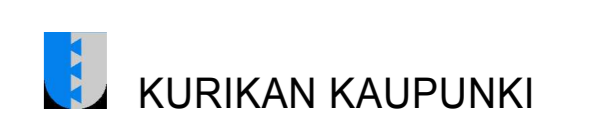
Rakennusalueiden maisemointityöt on toteutettava rakennusvaiheen yhteydessä.

Tämä yleiskaava on laadittu maankäyttö- ja rakennuslain 77 a §:n tarkoittamana oikeusvaikutteisena yleiskaavana. Osayleiskaavaa voidaan käyttää yleiskaavan mukaisten tuulivoimaloiden rakennusluvnan myöntämisen perusteena tuulivoimaloiden alueille (tv-alueilla).

Oulussa 10.2.2016

Silja Ranta

Ilkka Ranta
 Arkkitehti
 SAFA, YKS-298



Hyväksytty Kurikan kaupunginhallituksessa _____ § ____
 Hyväksytty Kurikan kaupunginvaltuustossa _____ § ____

