



*Laatokka Kojonsaaren kallioilta. Kuva: Kaarina Tiainen*

## **Matkaraportti Laatokka-juhlaan Kurkijoelle 26.-28.5.2017**

**Kaarina Tiainen, saimaannorppakoordinaattori, Suomen luonnonsuojeluliitto  
Anitta Miikkulainen, Suomen luonnonsuojeluliitto Etelä-Karjala  
Hannu Lattu, Suomen luonnonsuojeluliitto Etelä-Karjala**



Suomen  luonnonsuojeluliitto

## Perjantai 26.5.

Suomen luonnonsuojeluliitto ja sen Etelä-Karjalan piiri olivat jälleen saaneet kutsun saapua Lahdenpohjan piirin Laatokka-juhlaan Kurkijoelle 28.5.

Lähdimme perjantaiamuna Lappeenrannasta Parikkalan rahanylityspaikan kautta kohti Venäjää ja Laatokan rantaa. Matka sujui tätä kautta nopeasti, ja olimme perillä Kurkijoen Meijerissä jo alkuiltapäivästä.

Marina Petrova, Kurkijoen kulttuurikeskuksen ja museon johtaja, toivotti meidät tervetulleeksi ja oli järjestänyt meille ohjelmaa ja vierailuja ennen varsinaista juhlapäivää.



Tutustuimme Kurkijoen museossa uuteen arkeologiseen näyttelyyn ja koululuokkaan. Tulevassa kulttuurikeskuksessa oli jo esillä ihastuttava suomalais-venäläinen norppanäyttely, johon oli koottu suomalaislasten norppapiirustuksia ja venäläislasten pehmonorppia ja norppalapasia. Kulttuurikeskuksessa oli esillä muitakin käsitöitä, kuvataidetta sekä näyttely talon rakenteista löytyneistä vanhoista suomalaisista sanomalehdistä ja tapeteista.



Museon koululuokka. Kuva: Hannu Lattu. Norppanäyttely ja tapetti-/sanomalehtinäyttely. Kuvat: Kaaria Tiainen

Kävimme tervehtimässä Lidia Ivanovaa, joka pitää poikansa kanssa majataloa Lars Sonckin entisessä huvilassa. Iloksemme taloa oli pikkuhiljaa alettu remontoida, ja Lidiakin vaikutti pirteältä. Vaihdoin kuulumisia teen juonnin lomassa. Lidialla oli poikansa avustuksella paljon uusia suunnitelmia majatalon toiminnan kehittämiseksi.

Seuraavaksi siirryimme Tervajärvelle tervehtimään myös jo vanhoja tuttuja Lena Ivanovan perhettä. Perheen useampi sukupolvi toimii tilalla farmareina. Kanat ja kukko kuopsuttivat pihalla, lehmät ammuivat navetassa ja puutarhassa oli aloitettu kevättyöt. Taas joimme teetä, vaihdoin kuulumisia ja rapsuttelimme kissoja. Tilan lapsille tuomamme Raikastamon uudet norppapillimehut ilahduttivat kovasti.



Elämää Tervajärven tilalla. Kuvat: Kaarina Tiainen.

Illalla Marina halusi vielä esitellä pienen maapalstansa Hämeenlahden rannalla. Samalla vierailimme ihastelemassa kylän lääkäriparikunnan puutarhaa, mutta tässä vaiheessa jo kieltäydyimme teetarjoilusta.

Marinan palsta oli kauniin kallion päällä, josta oli hienot näkymät Laatokan Hämeenlahteen. Palstalla oli vanhat talon perustukset. Marina suunnitteli paikalle pientä datsaa ja monenlaista toimintaa. Marina oli yrittänyt aiempina vuosina pitää palstallaan myös pientä kasvimaata, mutta villisiat olivat turmelleet sen.



Hämeenlahdella. Kuvat: Kaarina Tiainen.

## Lauantai 27.5.

Aamupalan jälkeen teimme keskenämme pienen retken majoitusmökkimme takana kohoavalle metsärinteelle. Rinne oli rehevää ja monimuotoista metsää, mm. tammia ja vaahteroita oli puiden joukossa. Kukankeittäjä vihelteli lintukonsertissa.

Aamupäivällä Marina vei meidät luontoretelle Kojonsaareen. Kiipesimme metsäistä harjua pitkin ihailemaan Laatokan aavaa ulappaa. Ihmettelimme valtaisia kalliojärkeleitä ja –seinämiä. Alueella on joskus ammoin ollut maanjäristys. Palasimme takaisin päin pitkin hiekka ja sorarantoja. Matkalle osui kauniita, sileitä kiviä ja kallioita, ja meille hieman eksoottisempia kasveja kuten merinätkelmää ja huurrepajua.



Kojonsaareen johtavan sillan kaide, levähdyspaikkataidetta ja kartan tutkailua. Kuvat: Kaarina Tiainen.



Hannu, Anitta ja Kaarina Kojonsaassa. Kuvat: Kaarina Tiainen ja Marina Petrova.



Laatokan sora-, kallio- ja hiekkarantaa. Kuvat: Kaarina Tiainen.

Iltapäivällä pidimme yhteistyöneuvottelun. Kerroimme suunnitelmistamme järjestää elokuussa Suomi 100 –luontohelmijuhla Rautjärven Simpeleellä Hiitolanjoen varrella. Kutsuimme sinne Lahdenpohjan piirin yhteistyökumppaneitamme ja esittelimme alustavaa ohjelmaa ja aikataulua. Tarkoitus on järjestää päivällä koululaistapahtuma Hiitolanjoen varrella Kangaskoskella. Juhlan yhtenä osana tulisi olemaan illalla 30.8. Juha Taskisen venäjäksi tulkattu kuvaesitys maailman makean veden norpista Simpeleen koululla. Marina arveli, että heitä tulisi juhlaan yhteensä noin 20 lasta ja aikuista.

Olimme Anittan kanssa valmistelleet Laatokka-juhlaa varten jälleen pienen tervehdyspuheen. Marina tarkisti, että puheen kielioppi oli jokseenkin oikein. Lisäksi hän kertoi meille juhlan kulusta ja järjestelyistä sekä Venäjän uudesta lainsäädännöstä, joka on vaikeuttanut lapsiryhmien kanssa matkustamista, mikäli lasten omat vanhemmat eivät ole mukana.

### **Sunnuntai 28.5.**

Pakkasimme aamulla tavarat jo valmiiksi kotimatkaa varten. Ennen juhlaa päätimme vielä käydä katsomassa vanhaa suomalaista hautausmaata. Sitä olivat suomalaiset käyneet talkoilla siivoamassa ja raivaamassa edellisenä viikonloppuna. Osa hautakivistä oli nostettu talkoissa pystyyn. Rautaiset ristit oli järjestelmällisesti katkaistu tyvestä jo aiemmin ja viety muihin tarkoituksiin. Mielestämme hautausmaata oli raivattu turhankin raskaalla kädellä, mutta

onneksi luonto korjaa vähitellen rujoimmat jäljet. Muutoin hautausmaa oli äärettömän kauniilla paikalla Soskuanjoen rannalla joen mutkan kainalossa. Anittan mummo on haudattu tälle hautausmaalle, mutta tarkempi hautapaikka ei ollut tiedossa.



*Vanhalla suomalaisella hautausmaalla. Kuvat: Kaarina Tiainen.*

Laatokka-juhlaa vietettiin tänä vuonna hieman eri tavalla kuin ennen. Syynä oli venäläisen aiemmin mainittu lainsäädännön muuttuminen niin, että lasten kuljettaminen ilman vanhempiaan oli muuttunut turhan byrokraattiseksi. Siksi juhla oli hajautettu pidettäväksi useampana päivänä eri kouluilla.

Tällä kertaa osallistuimme Kurkijoen koulujen, päiväkotien sekä kalanviljelylaitos Kala-Rannan työntekijöiden yhteiseen juhlaan. Juhlassa ei jaettu palkintoja, mutta kerrottiin luontoaiheisesta kilpailusta ja sen tuloksista. Puheita pidettiin muutamia: Marina Petrova ja Kala-Rannan paikallisjohtaja Timur Gazimagomedov toivottivat tervetulleeksi ja kertoivat juhlan ja luontokilpailun teemasta. Kala-Rannan pääjohtaja Vladimir Oksachenko toi terveisiä Pietarista ja kiitteli firmansa työntekijöitä. Kaarina toi puheessaan terveisiä Saimaalta ja saimaannorpalta, ja Anitta kertoi Suomi 100-juhlavuoden luontohelmitapahtumastamme ja kutsui läsnäolijoita mukaan juhlimaan Hiitolanjoelle elokuussa (LIITE 1).

Tänä vuonna Laatokka – Saimaa – Baikal –luontokilpailussa oli kaksi teemaa:

1. Kenttäpäiväkirja: Luontopolut sekä Laatokkaan laskevat joet (Ilmeenjoki, Hiitolanjoki, Kurkijoki, Soskuanjoki, Aurajoki, Ihalanjoki ja Miinalanjoki)
2. Karjalan Punaisen Kirjan kasvit ja eläimet

Kilpailuun osallistui 28 joukkuetta, jotka olivat suurimmaksi osaksi Lahdenpohjan piiristä, mutta kaksi oli Petroskoista ja kaksi Pietarista. Yhdessä joukkueessa oli seitsemän lasta ja yksi aikuinen ja lisäksi sai olla apulaisia. Kaiken kaikkiaan osallistujia oli noin 600.

Joukkueittain kilpailijat tekivät valitsemastaan aiheesta raportit, jotka lähetettiin kuvineen raadin arvosteltaviksi. Kilpailussa oli neljä voittajaa: Kaksi joukkuetta Kurkijoen koulusta, yksi Elisenvaarasta ja yksi Hiitolasta. Voittajat pääsevät kesäkuussa retkelle Sortavalaan ja Pitkärantaan.

Tarkemmin tietoa tämän vuoden kilpailusta LIITE 2 ja: [https://vk.com/topic-50663683\\_35543934](https://vk.com/topic-50663683_35543934)

Aineistoa, kuvia ja päivityksiä Laatokka-Saimaa-Baikal –projektista laajemmin: [https://vk.com/ladoga\\_saima\\_baikal](https://vk.com/ladoga_saima_baikal)

Pöydät notkuivat taas hienoista tarjoiluista ja musiikki raikui koväänisistä. Nuotio lämmitti viileässä säässä. Myös makkaraa grillattiin. Meidän ehdoton lempitarjottava oli taas kerran herkullinen kaalipiirakka.

Olimme jo paikalle tullessamme huomanneet kalaverkkoja viritettynä poikki joen. Hannu kysyi Timurilta Laatokan lohien nousumahdollisuuksista, jolloin Timur kovasti pahoitteli verkkoja, joita jotkut ymmärtämättömät paikalliset jokeen laittavat ja jotka luonnollisesti estävät lohien nousun. Seurauksena oli, että Vladimir tempoi yhden verkon näyttävästi pois joesta.




Soskuanjoen rannalla: Timur ja Marina, juhlaväkeä, Vladimir poistaa kalaverkon joesta. Kuvat: Kaarina Tiainen.

Juhlan jälkeen kiitimme isäntiämme ja lähdimme kotimatalle. Koska Parikkalan rajanylityspaikka on suljettu viikonloppuna, kiersimme tällä kertaa Svetogorsk-Imatran kautta. Poikkesimme matkalla katsomassa Hiitolanjoen Asilankoskea. Jututimme rannalla datsallaan asustelevaa pietarilaista miestä, joka kertoi nähneensä ihan hiljattain Laatokan lohien joessa. Hänen mukaansa lohta saa kalastaa sillä puolella siltaa, mutta ei sillan alapuolella.

Tiet olivat paikoin todella huonossa kunnossa, joten matka kesti useita tunteja Hiitolan, Käkisalmen, Räisälän ja Kamenogorskin kautta ajettuna.

Vierailu retkineen ja juhlineen oli jälleen kerran antoisa ja antoi meille uusia valmiuksia jatkaa elokuisen Hiitolanjoki-tapahtumamme suunnittelua.



Hiitolanjoen Asilankoskella. Kuvat: Kaarina Tiainen.

## **LIITE 1: Kaarina Tiaisen ja Anitta Miikkulaisen puhe Kurkijoella 28.5.2017**

### **Каарина:**

Дорогие друзья!

Мы, то есть я, Анитта и Ханну, очень благодарные и счастливые, что мы опять здесь в Куркиёки празднуем с вами день озера Ладоги и первую весеннюю зелень.

Мы приветствуем вас от общества охраны природы Финляндии, от озера Сайма и от сайменской кольчатой нерпы. Прошлой зимой размножение нерпы шло плохо, потому что снега было ещё слишком мало. К счастью в январе люди сделали сугробы на озере Сайма, так что нерпы смогли сделать логова внутри снега. Так у нас было возможность помогать нерпе. Более чем 60 (шестьдесят) маленьких бельков родились, но к сожалению очень многие из них уже умерли в логове. Рока мы не знаем почему. Теперь мы надеемся, что бельки, которые живы, вырастут и не умрут в рыболовных сетях.

Теперь весна и саймеиских кольчатых нерп можно увидеть на скалах. Десять дней назад я с друзьями каталась на лодке на озере Сайма и мы видели пять нерп. Тогда была солнечная и тихая погода и нерпы лежали на скалах. Какой прекрасный день!

Этой весной я с двумя сотрудниками посетила школы и детские сады в Южной Карелии. Мы рассказали детям о сайменской кольчатой нерпе. Мы встретили три тысячи детей за три месяца. Это был очень хороший проект.

### **Анитта:**

Мы приветствуем вас тоже от природных кружков. Мы приглашаем вас на праздник школьников в Южной Карелии в Раутъярви в августе. В этом году Финляндия празднует столетие, в честь этого общество охраны природы Финляндии выбрало сто ценных природных мест, то есть жемчужин природы. Нашей природной жемчужиной является река Хийтола – Хаарикко.

Воды текут из источников, ручёв и озер леса Хаарикка в реку Хийтола и потом в Ладожское озеро.

Мы в обществе охраны природы Финляндии пытаемся защитить эти леса и реки и животное как Ладожский лосось.

Леса под угрозой вырубки. лосось имеет трудности из-за электростанции на финской стороне.

Природа - общая для нас, природа - условие нашей жизни. Именно поэтому мы охраняем природу.

Всем вам мы желаем весёлого праздника и красивого лета!

## **Kaarina:**

Hyvät ystävät!

Me – minä, Anitta ja Hannu -olemme hyvin kiitollisia ja iloisia, että saamme taas olla täällä Kurkijoella juhlimassa kanssanne Laatokka-päivää ja keväistä vihreyttä.

Tuomme teille terveisiä Suomen luonnonsuojeluliitolta, Saimaalta ja saimaannorpalta. Viime talvena saimaannorpan pesinnässä oli hankaluuksia, sillä lunta oli taas kerran liian vähän. Onneksi tammikuussa ihmiset tekivät apukinoksia lumesta Saimaalle, jotta norppa pystyi tekemään niihin pesiä. Näin autoimme norppaa selviytymään. Uusia kuutteja syntyi yli 60 \*), mutta valitettavasti erittäin moni niistä on kuollut jo pesään. Tarkemmin syitä ei tiedetä. Nyt toivomme, että ne kuutit, jotka ovat hengissä, kasvavat aikuisiksi norpiksi eivätkä kuole kalaverkkoihin.

Nyt Saimaalla on kevät ja norppia voi nähdä kivillä. Olin kymmenen päivää sitten retkellä ystäväni kanssa Saimaalla ja näimme viisi norppaa. Aurinko paistoi, oli lähes tyyntä ja norpat makasivat kivillä. Ihana päivä!

Tänä keväänä minä ja kaksi muuta työntekijää olemme vierailleet eteläkarjalaisissa kouluissa ja päiväkodeissa. Olemme kertoneet lapsille saimaannorpasta. Tavoitimme noin 3000 lasta kolmen kuukauden aikana. Tämä on ollut hieno projekti.

## **Anitta:**

Tuomme myös terveisiä luontokerhoistamme. Kutsumme teidät mukaan koululaisten juhlaan Etelä-Karjalaan Rautjärvelle elokuussa. Tänä vuonna Suomi täyttää 100 vuotta, ja tämän kunniaksi Suomen luonnonsuojeluliitto on valinnut sataarvokasta luontokohdetta eli luontohelmeä. Meidän luontohelmemme on Hiitolanjoki-Haarikko.

Vedet virtaavat Haarikon metsän lähteistä, puroista ja järvistä Hiitolanjokeen ja edelleen Laatokkaan.

Me Suomen luonnonsuojeluliitossa yritämme suojella näitä metsiä ja jokea ja niiden eläimiä, kuten Laatokan lohea.

Metsiä uhkaavat hakkuut. Lohella on vaikeuksia selviytyä Suomen puolen vesivoimaloiden takia.

Luonto – yhteinen meille kaikille, luonto – elinehto elämällemme. Erityisesti siksi suojelemme luontoa.

Teille kaikille toivotamme iloista juhlaa ja kaunista kesää!

\*) tässä vaiheessa ei vielä tiedetty kuuttien lopullista lukumäärää, joka oli arviolta 82.



## LIITE 2: Luontokilpailun avaus ja ohjeet Lahdenpohjan piirissä 13.3.2017

**Заповедные тропы Ладоги - Сайма - Байкала** Mar 13, 2017 at 10:08 pm

Положение о конкурсе «Ключ к Ладоге»

- 1) Один наставник должен собрать команду, в которой должно быть от 3 до 7 участников любого возраста.
- 2) Составить план подготовки участия в конкурсе.
- 3) Зарегистрировать команду по электронной почте, выслав заявку на участие и заявку на футболки до 18.00 21 марта 2017 г. координатору проекта Вере Ивановне Коваленко. e-mail: [ladoga.kovalenko@mail.ru](mailto:ladoga.kovalenko@mail.ru), тел. +7921 227 36 78
- 4) Получить подтверждение о регистрации заявки.
- 5) Выполнить конкурсные задания.
- 6) Представить координатору отчёты по конкурсным заданиям по электронной почте. по графику. В открытой группе Заповедные тропы Ладоги - Сайма - Байкала [https://vk.com/ladoga\\_saima\\_baikal](https://vk.com/ladoga_saima_baikal) размещать наиболее интересные материалы своей команды.
- 7). Отчёт принимается в электронном виде в форме краткого рассказа о конкурсе (не более половины страницы, шрифт Times New Roman, кегль 12, интервал одинарный) и трёх отдельных от текста фотографий с наиболее яркими моментами конкурса.
- 8) При проведении всех конкурсных мероприятий и во всех публикациях обязательным условием является использование логотипа Благотворительного фонда «Куркиёки» и упоминание фразы «Конкурс «Ключ к Ладоге» проходит при поддержке Благотворительного фонда «Куркиёки» в рамках проекта «Ладога–Сайма–Байкал».
- 9). Итоги конкурса подводятся на общем сборе в «День Ладоги» 21 мая.

Номинация «Заповедные тропы»

2017-й год объявлен в Российской Федерации годом экологии, а также годом особо охраняемых природных территорий (ООПТ).

В 2017 году Россия отмечает столетие первого государственного заповедника — «Баргузинского». 11 января 1917 года на берегу озера Байкал был основан первый в истории России государственный заповедник – Баргузинский (Республика Бурятия).

Официальный сайт «Года экологии» <http://ecoyear.ru/>

С 2013 года участники конкурса ведут наблюдения за природными явлениями на своих заповедных тропах.

Новым участникам предлагается разработать свои природные маршруты. Примерные объекты для показа: видовые площадки, реки, ручьи, родники, полянки с первоцветами, удивительные растения, столетние сосны и ели, лишайники, заросли папоротников, следы деятельности ледника (валуны, песчаные и гравийные гряды), столовая дятла, столовая белки, муравейники. Маршрут может проходить по парковым территориям города, посёлка или в лесу.

Продолжить наблюдения за сезонными изменениями на природной тропе.

Обратить внимание на растения и животные, занесенные в Красную Книгу Карелии.

1. Конкурсное задание «Красная книга Карелии».

1. Прислать от команды в оргкомитет 3 фотографии растений или животных Красной книги Карелии, встреченных участниками.

Разместить фотографию в открытой группе «Заповедные тропы Ладоги - Сайма – Байкала» [https://vk.com/ladoga\\_saima\\_baikal](https://vk.com/ladoga_saima_baikal)

2. Конкурсное задание «Полевой дневник».

Во время путешествий участники ведут записи в полевом дневнике. По итогам наблюдений

участники готовят индивидуальные или коллективные сообщения о своём природном маршруте.

Необходимо навестить скворечники и дуплянки, развешанные в прошлые годы, проверить, заняты ли они обитателями. Требуется проверить состояние деревьев и кустарников, посаженных в ходе

предыдущих проектов на территории населенных пунктов.

Требование к сообщению: Объем текста - 1 страница 12 кеглем шрифта Times New Roman с одинарным интервалом. Форма изложения – устный рассказ с иллюстрациями в виде презентации. Время изложения сообщения – 5 минут.

Приветствуются сообщения, подготовленные как на русском, так и на английском и финском языках.

Номинация «Откуда берёт начало река?»

На территории Лахденпохского района протекают реки: Ильмеенйоки, Хийтолайоки, Куркийкой, Соскуанйоки, Ихаланйоки, Аурайоки, Мийналанйоки.

Что мы знаем об этих реках? Бесспорно то, что все эти реки впадают в Ладожское озеро. Откуда берёт начало река? Какие притоки в неё впадают? Что такое исток, устье, дельта, старица, излучина? Часто ли мы бываем на берегах этих рек?

## Luontopolut Laatokka – Saimaa - Baikal

”Avain Laatokalle” –kilpailun säännöt

1) Opettaja / ohjaaja kokoaa joukkueen, jossa on 3-7 eri-ikäistä jäsentä.

2) Tehkää suunnitelma, miten osallistutte kilpailuun.

3) Rekisteröikää joukkue sähköpostitse lähettämällä hakemuslomake, ja tilatkaa samalla T-paidat 21 maaliskuuta 2017 klo 18.00 mennessä projektikoordinaattori Vera Ivanovna Kovalenkolta. sähköposti: ladoga.kovalenko@mail.ru, puh. +7921 227 36 78

4) Hankkikaa vahvistus hakemuksen kirjaamisesta.

5) Tehkää kilpailutehtävät.

6) Lähettäkää koordinaattorille raportit kilpailutehtävistä sähköpostitse aikataulun mukaisesti.

Avoimella sivustolla: Luontopolut Laatokka - Saimaa - Baikal

[https://vk.com/ladoga\\_saima\\_baikal](https://vk.com/ladoga_saima_baikal) julkaistaan joukkueiden mielenkiintoista materiaalia.

7). Kilpailutehtävän raportti on lähetettävä lyhyenä tekstinä (enintään puoli sivua, fontti Times New Roman, koko 12, riviväli 1) sekä mukaan kolme kuvaa kilpailun hienoista hetkistä.

8) Kilpailussa ja kaikissa julkaisuissa, on käytettävä Kurkijoen hyväntekeväisyssäätön logoa ja mainittava, että ”Avain Laatokalle”kilpailua tukee Kurkijoen hyväntekeväisyssäätö Laatokka-Saimaa-Baikal –hankkeen puitteissa.

9). Kilpailun tulokset julistetaan Laatokka-päivänä 21.5. \*)

”Luontopolut” on julistanut vuoden 2017 Venäjän federaation ympäristövuodeksi sekä erityisten suojelualueiden vuodeksi (ООПТ). Vuonna 2017 Venäjällä juhlietaan ensimmäisen kansallispuiston ”Barguzin” perustamisen satavuotisjuhlaa. 11.1.1917 ensimmäinen Venäjän valtion suojelualue perustettiin Baikalin rannalle Burjatian tasavaltaan. Viralliset verkkosivut: ”Year of Ecology» <http://ecoyear.ru/>

Vuodesta 2013 kilpailun osallistujat ovat tehneet havaintoja luonnosta ja suunnitelleet sen perusteella reitin, luontopolun. Uusia osallistujia kannustetaan tekemään luontopolkuja. Esimerkkejä polun aiheista ovat erilaiset havainnot ja kohteet: erityiset ilmiöt, joet, purot, lähteet, niittyjen esikot, erikoiset kasvit, vanhat männyt ja kuuset, jäkälät, saniaistiheiköt, jääkauden jälkiä (kivet, hiekka ja soraharju), tikan ruokailupaikka, oravan ruokailupaikka, muurahaiskeko. Reitti/polku voi kulkea kaupungissa, kylässä tai metsässä.

Jatkakaa eri vuodenaikojen seuranta ja muutoksia luontopolullanne.

Piirtäkää ja ottakaa kuvia Karjalan Punaisessa Kirjassa mainituista kasveista ja eläimistä

1. Kilpailutehtävä on "Karjalan Punainen Kirja"

Lähetäkää joukkueelta raadille kolme kuvaa kasveista ja eläimistä, jotka on mainittu Karjalan Punaisessa Kirjassa. Lähetä valokuvat avoimeen ryhmään sivustolle "Luontopolut Laatokka - Saimaa - Baikal» [https://vk.com/ladoga\\_saima\\_baikal](https://vk.com/ladoga_saima_baikal)

2. Kilpailutehtävä on "Kenttäpäiväkirja"

Maastossa osallistujat tekevät muistiinpanoja kenttäpäiväkirjaan. Merkintöjen perusteella havainnoista laaditaan yksittäisiä tai yhteisiä raportteja kuljetun reitin varrelta. Tarkistakaa linnunpöntöt ja muut mahdolliset pesälaatikot, joita olette laittaneet maastoon edellisinä vuosina, ja tarkistaa, onko niissä ollut asukkaita. Tarkistakaa myös niiden puiden ja pensaiden tilanne, jotka on istutettu alueelle hankkeen aikaisempina vuosina.

Kilpailuraportin pituus on enintään yksi sivu, fontti Times New Roman 12, rivinväli 1.

Kilpailutyön esittelymuoto voi olla myös suullinen kuvaesitys. esitysaika enimmillään 5 minuuttia.

Laatikaa tervehdykset venäjäksi, englanniksi ja suomeksi.

Erityisteema: "Mistä joet saavat alkunsa?"

Lahdenpohjan piirin alueella virtaavat Ilmeenjoki, Hiitolanjoki, Kurkijoki, Soskuanjoki, Ihalanjoki, Aurajoki ja Miinalanjoki.

Mitä tiedämme näistä joista? Sen, että kaikki nämä joet virtaavat Laatokkaan. Mistä joki saa alkunsa? Mitä sivujoet virtaavat? Mikä on lähde, joen suu, delta, rantakosteikko (luhta?), joen mutka? Olemmeko usein näiden jokien rannoilla?

\*) Laatokka-päivän ajankohta muuttui, juhlaa vietettiin 28.5.