



Vipuvoimas
EU:lta
2014–2020



European union
Europäischer Rat



METSÄHALLITUS

Tuotteistaminen

Pallas-Ylläs TOBE 1

24.4.2019

Tuotteistamisen tavoite

Asiakkaita palveleva tuotteistettu kokonaisuus, jossa kansallispuiston reitit yhdistyvät matkailualueiden palvelutarjontaan ja ne ovat helposti löydettävissä niin maastossa kuin verkossa.

Tuotteistuksen keskiössä on kokemus, jota eri liikkumismuodot ja reitti tukevat. Tuotteistetut reitit ovat 'sisäänheittotuotteita'. Nykyinen reittiverkosto säilyy ennallaan.




Tuotteistaminen

NYKYTILANNE

Asiakkaan pitää itse tietää...


- Mihin mä lähtisin tänään?
- Paljon tos on matkaa?
- Kauankohan siihen menee?
- Oliko tuolla vessa?
- Pääsenköhän lasten kanssa?
- Pitääpä käydä luontokeskuksella...



TAVOITETILA

Asiakas voi valita valmiista kokonaisuuksista..

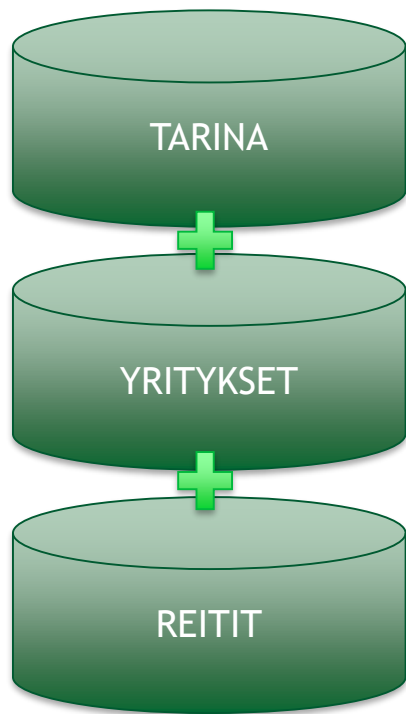
- Omiin tarpeisiin vastaava retki löytyy helposti, myös verkosta!
 - Esim. ½ päivää vrs. koko päivä
 - Nähtävyys tai koko perheelle sopiva retkikohte
 - Alueen palvelut/yrittäjät edesauttavat retken toteuttamista
 - Esim. kahvilat, välinevuokraamot, majoitus, oppaat



Valmiiksi
mietitty
retki-
kokonaisuus



Tuotteistamisprosessi



- Ainutlaatuisten myyntiväittämien määrittäminen
- Alueen historian tai tarinan huomioiminen
- ✓ • House of Laplandin ja Visit Finlandin kesämatkailun ja luontomatkailun kärkiviestien hyödyntäminen
- Hankkeeseen sitoutuneiden yritysten yhdistäminen reitteihin alueittain
- ✓ • Alueiden muiden palveluiden huomioiminen
- ✓ • Mitä reitit soveltuvat tuotteistamiseen turvallisuuden ja luonnon kantokyky huomioiden?
- ✓ • Mitkä reitit ovat maisemiltaan parhaat?
- ✓ • Mitkä reitit yhtyvät palveluihin?
- ✓ • Reittien jakaantuminen lajeittain, vuodenajoittain ja maantieteellisesti.



Reittitilastoja (tilanne 18.4.2019!)

	Kesä	Talvi	Yhteensä	%	Käyntimäärät %	Reittiä km / %
Hetta	4	3	7	23 %	4 %	100 / 19 %
Pallas	6	3	9	30 %	21 %	231 / 45 %
Ylläs	9	5	14	47 %	75 %	185 / 36 %
<i>Yhteensä</i>	<i>19</i>	<i>11</i>	<i>30</i>			517

Laji	Reittejä kpl	%	Km	Keskipituus km
Patikointi	11		134	12
Maastopyöräily	8		223	28
Hiihto	4		100	25
Talvipolut	2		37	18
Lumikenkäily	5		23	5
<i>Yhteensä</i>	<i>30</i>		<i>517</i>	

Lähtöpaikkoja 12 kpl
Alkaa palveluista 80 %
- luontokeskuksilta 47 %

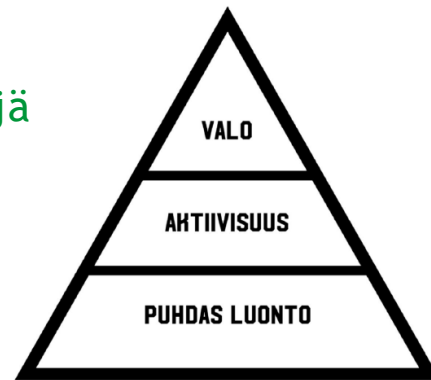


TARINA:

Hyödynnetään House of Lapalandin kesämatkailun kärkiviestejä

Tuomme Suomen Lappia esiin jännittävänä, monipuolisena ja unohtumattomana, mutta silti turvallisena, vastuullisena ja helposti saavutettavana kohteena, jossa pääsee osaksi arktista elämää.

LAPIN VAHVUUDET



LUONTONAUTISKELIJAT JA LUONNON IHMEIDEN METSÄSTÄJÄT

PASSION POINTS - ENSISIJAINEN HOHDERYHMÄ

MATHUSTUSMOTIIVIT: Luonnon rauha ja akkujen lataus, ainutlaatuinen luontokokemus, kokonaisvaltaista hyvinvointia ja aikaa itselle.

HIINNOSTUKSEN KOHTEET:

Nauttiminen kansallispuistoista ja aidosta luonnosta kuten metsistä, järvistä, revontulpen ja keskijön auringon kokeminen, sienestys ja marjastus metsässä. Hakevat "kerran elämässä" -kokemuksia. Erämaaretriitit. Hyvinvointipalvelut ja erikoiset majoitusmuodot, kylpylät sekä erilaiset kevyet liikunta-aktiviteetit luonnossa.



TARINA:

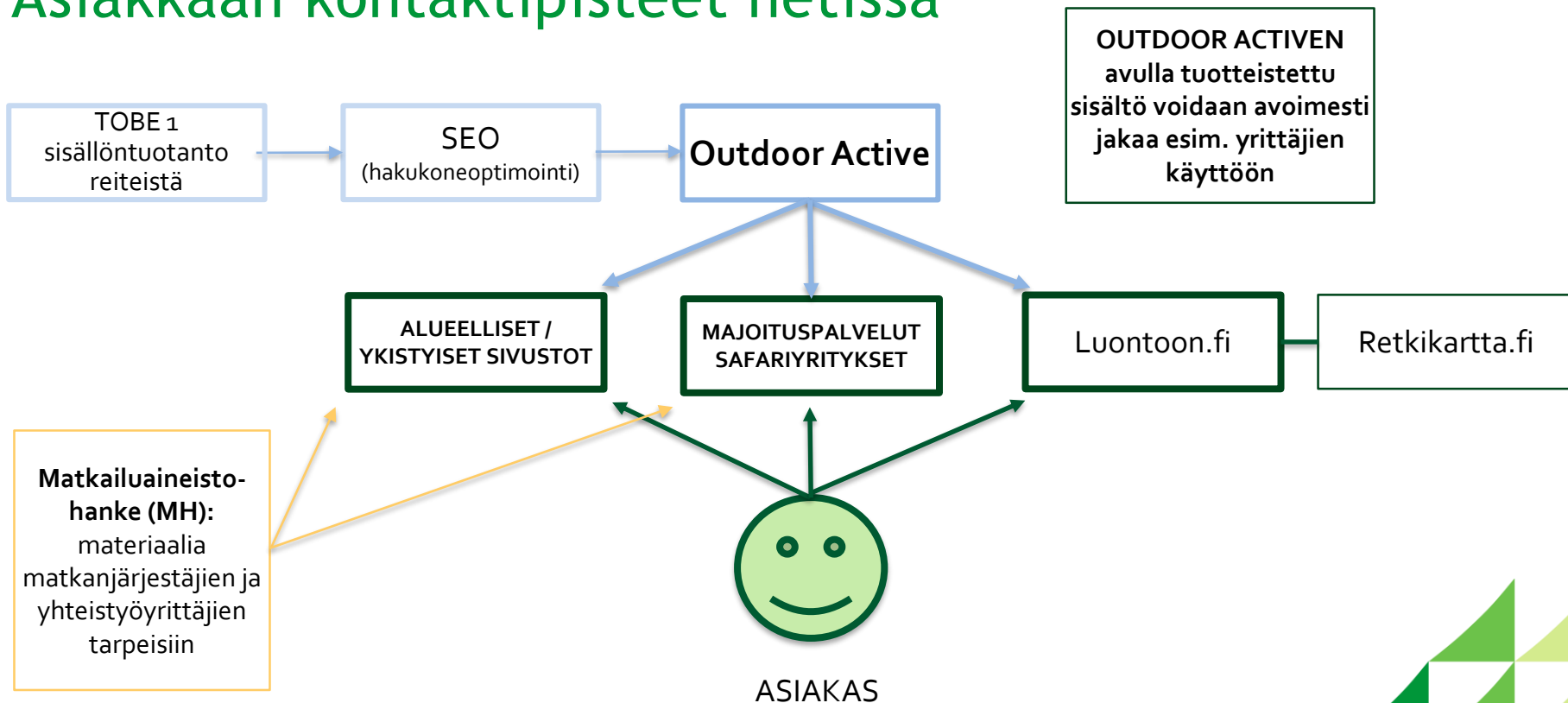
Hyödynnetään Visit Finlandin kesämatkailun kärkiviestejä

Suomen luonnosta tekee houkuttelevan

- puhtaus, luonnonrauha ja hiljaisuus, järvet, metsät, keskiyön aurinko, revontulet ja erilaiset talvikokemukset



Asiakkaan kontaktipisteet netissä



Hankkeen hyödyntäminen

Asiakas kohtaa yrityksen

- Outdoor Activessa (upotuksissa)
 - POI-pisteenä
 - Tekstissä
- Luontoon.fi:ssä
 - Palveluluettelossa
 - Reiteissä TAI aktiviteeteissä

Yritys voi hyödyntää hankkeen sisältöjä

- Upottamalla Outdoor Activen reittejä kotisivuilleen
- Käyttämällä valokuvamateriaalia
- Hyödyntämällä kansallispuistovideota
- Kertomalla kansallispuistosta (valmis teksti)
- Upottamalla kansallispuistologon
- Linkkaamalla luontoon.fi-sivustolle
 - Retkeily ABC
 - Reittiehdotuksia
 - Jne.
- Syksyn työpajat - tarpeita?



Esimerkki: reitin upottaminen



Majoitus

Karavaanarit



Aktiviteetit

Hinnasto

Palvelut

Sijainti ja yhteystiedot



HIKING TRAIL - LAPLAND
Kanjonin kurkkaus trail in Oulanka National Park

medium TDP

↔ 5.5 km ▲ 50 m
⌚ 2:30 h ▼ 49 m

Ruka Kuusamo

[Learn more](#)

Leaflet | © OpenStreetMap



OA: Reitin upottaminen

The screenshot shows the outdooractive website interface. At the top, there are browser tabs and a search bar. The main content area displays a hiking trail titled "Yläksen luontopolu: Hillapolku". An "Embed" dialog box is open, allowing the user to share the tour on their own website. The dialog includes a "Settings to embed" section with options for "Settings to embed", "Learn how Pro+ can help you as blogger, host or website provider to reach more visitors. More about Pro+ for your business", and "I have read the GTC and I agree.". The main content of the dialog shows a preview of the trail with a map, a photo of a forest path, and details: "HIKING TRAIL - AKASLOMPOLO Yläksen luontopolu: Hillapolku", "5.9 km", "1.33 h", and "50 m". A "Learn more" button is visible at the bottom of the dialog.

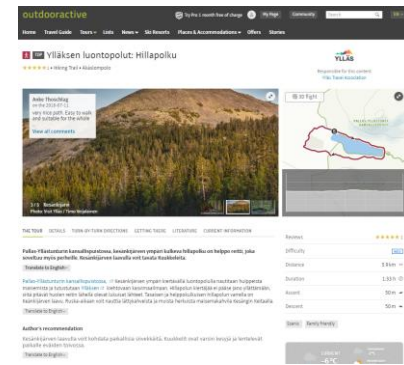
- Kaksi upotusvaihtoehtoa, kartalla tai ilman
- Ei vaadi tunnuksia tai kirjautumista

This screenshot shows the same outdooractive website interface, but with the "Embed" dialog box expanded to show more settings. The "Settings to embed" section now includes options for "Remove Outdooractive logo and links", "Become Pro+", "Use small version without map (displayed with 50% grid)", and "Use iframe version (not recommended)". The main content of the dialog remains the same as in the previous screenshot, showing the trail details and a "Learn more" button.



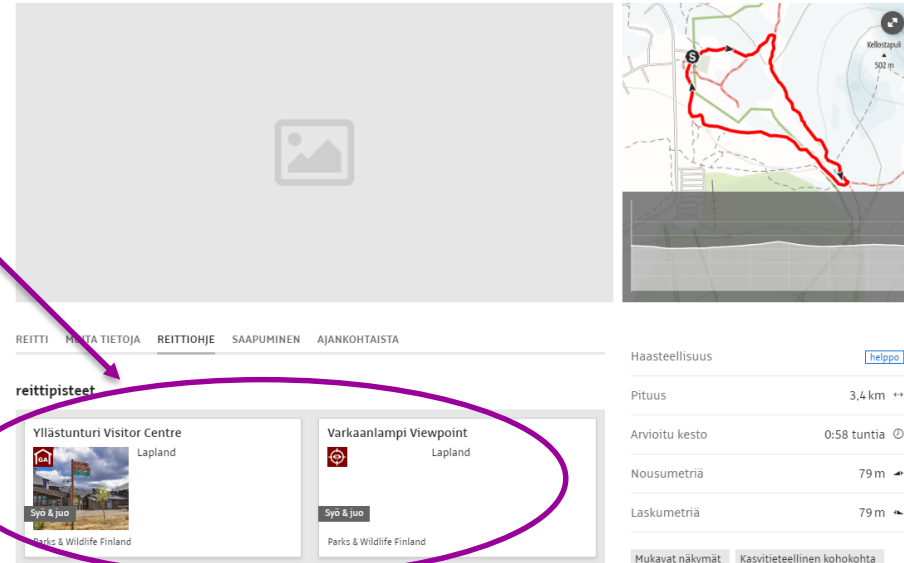
Yrittäjän näkyvyys OA:ssa

- Tekstinä kuvaustekstissä
- POI-pisteenä
 - Reittiohjeen yhteydessä
 - Kartalla
- MH luo POI-pisteet
 - Yrityksen nimi + kuva + kotisivu



Varkaanlampi Trail (ei julkaistu)

Teema reitti • Lapland



METSÄHALLITUS
Responsible for this content
Parks & Wildlife Finland

Reittitietojen tulostaminen - tarvittaessa!

- Reittitietojen ensisijainen tietolähde verkkosivuilla
- Huomioidaan mahdollisuus tulostaa reittitiedot
 - Tulosten sisältöön vaikuttaa lähdetiedot

The screenshot shows a detailed hiking trail page. At the top left, there is a photo of a wooden cabin. Below it is a cross-section diagram of the trail with a green shaded area representing the forest floor and a red line indicating the trail path. To the right of the diagram is a legend for the trail's difficulty and other features. The main part of the page is a topographic map showing the trail route in red. Below the map, there is a section for the trail's name 'Hanna Ylpiessä' and 'Ylläksen Luontopolut: Seitapokku', along with the source 'Ylläs Travel Association'. There is also a QR code and a 'Tour data' section with a table of trail statistics.

Distance	6.5 km	Difficulty	medium
Ascent	402 m	Steepest	●●●●●
Descent	248 m	Technical	●●●●●
Descent	222 m	Altitude	●●●●●

part of outdooractive



Sulan maan aikaan, kulkuaika 2-3 h.
Heippo, mutta paikoin märkä reitti

Näe poroerotuspaikka, löydätkö myös vanhan tukkikämpän rauniot?



Lähtöpiste

Osoite: **Luontokeskus Naava**, Luontotie 1, 98530 Pyhätunturi
Koordinaatit: WGS84 lat: 67° 01.1655' lon: 27° 15.1473'
ETRS-TM35FIN P: 7433567m I: 510998m

Retkeilyrakenteet

Tiaislaavu (www.retkikartta.fi) (100 m Porolaavuun risteyksestä) ja **Porolaavu** (www.retkikartta.fi), taukopaikoilla kulvakäymälä sekä liiteri. Ota mukaan oma wc-paperi.

Nähtävää

Poroerotuspaikka, tukkikämpän rauniot.



Reittiselostus

Reittimerkintä: puiset tolpat, joissa on sinivalkoiset kävelijäsymbolit.
Suositeltu kulkusuunta: molempiin suuntiin kuljettavissa.

Reitti seuraa aluksi Tunturiaavan luontopolkua mutta erkaantuu siitä hieman ennen **Tiaislaavaa** (www.retkikartta.fi) kaikkoon **Porolaavuun** (www.retkikartta.fi) suuntaan. Poropolku kulkee aluksi kuivassa kangasmetssä. Tarkkasilmäinen kulkija voi nähdä pienen suopuolanteen reunalla vanhan tukkikämpän rauniot ja pian niiden jälkeen Pyhä-Kaillon paliskunnan poroerotusaidan. Porolaavulta reitti jatkuu suon yli pitkospuita pitkin valaistulle latupohjalle. Latupohjaa kävelen pääsee Kerontielle ja siitä jatkaa kevyenliikenteenväylää takaisin luontokeskukseen.

Huomioitavaa

Reitillä on kosteita osia, joten tämä kannattaa huomioida kenkien valinnassa. Ei talvikunnossapitoa.

Luontoon.fi reittisivu / aktiviteettisivu

- Tuotteistetut kokonaisuudet tulee löydettäväksi
 - Aluerajauksella JA/TAI
 - Aktiviteettina
- Reitti-/aktiviteettinostosta pääsee tarkempiin sisältöihin
 - Reitti-/aktiviteettitiedot
 - Yrittäjä näkyy tekstinä + linkki

The screenshot shows the Luontoon.fi website interface. At the top, there is a navigation bar with language options: In English, På svenska, Anarâkkleä, Davvisámegiella, 中文, and То-пыссси. The main header features the Luontoon.fi logo and navigation links: Retkikohteet, Retkeilyn ABC, Hyvinvointia luonnosta, and Ajankohtaista. A search bar is located on the right. Below the header, a breadcrumb trail reads: / Retkikohteet / Kansallispuistot / Pallas-Yllästunturi / Reitit.

The main content area is divided into two columns. The left column contains a sidebar menu with the following items: Pallas-Yllästunturi, Ajankohtaista, Aktiviteetit (with a dropdown arrow), Historia, Kartat ja kulkuyhteydet, Luonto, Nähtävyydet, Ohjeet ja säännöt, and Palvelut (with a dropdown arrow). The 'Reitit' item is highlighted in orange.

The right column displays a grid of activity cards. Each card includes a title, a description, a distance, a duration, an elevation change, and a difficulty level. The cards are:

- Yläksen luontopolut: Saivonkierros** (VAELLUSREITTI, HUONIO): 3.2 km, 0.8 h, 22 m elevation change, Vaikka difficulty.
- Yläksen Luontopolut: Tähtipolku** (VAELLUSREITTI, ÄKÄSLOHPOLO): 7.8 km, 2.4 h, 271 m elevation change, Vaikka difficulty.
- Yläksen maastopyöräreitit: Kahvikeitaan kierros** (MAASTOPYÖRÄILY, YLLÄSJÄRY): 3.8 km, 0.7 h, 36 m elevation change, Helppo difficulty.
- Yläksen maastopyöräreitit: Kukastunturin huiputus** (MAASTOPYÖRÄILY, ÄKÄSLOHPOLO): 20.8 km, 2.5 h, 420 m elevation change, Keski vaikea difficulty.
- Yläksen ladut: Pikku Myllyhihto** (MAASTOHIIHTO, ÄKÄSLOHPOLO): 19.2 km, 4.0 h, 144 m elevation change, Helppo difficulty.
- Yläksen lumikenkäpolut: Kuerin huiputus** (LUMIKENGÄT, ÄKÄSLOHPOLO): 6.3 km, 4.0 h, 237 m elevation change, Keski vaikea difficulty.

Hahmotelma uudistuvasta palveluluettelosta

[Retkikohteet](#) | [Retkeilyn ABC](#) | [Hyvinvointia luonnosta](#) | [Ajankohtaista](#)



[Retkikohteet](#) / [Kansallispuistot](#) / [Pallas-Yllästunturi](#) / [Yhteistyötahot](#)

Pallas-Yllästunturi

Ajankohtaista

Aktiviteetit

Historia

Kartat ja kulkuyhteydet

Luonto

Nähtävyydet

Ohjeet ja säännöt

Palvelut

Reitit

Yhteistyötahot

Yhteistyötahojen tarjoamia palveluja Pallas-Yllästunturin kansallispuistossa

Alue:

Hetta Pallas Ylläs

Palvelu:

Eräoppaat Majoitus Välinevuokraus kesä Välinevuokraus talvi

Hetta > Majoitus

[Hetan Kota](#)

[Lapland Hotels](#)

Hetta > Välinevuokraus kesä

[Cape Lapland](#)

[Näkkälä Eräpalvelut](#)

[Lapland Hotels Hetta](#)

- Asiakaslähtöisyys ja helppokäyttöisyys
- Suodattimet
 - Alueittain yrityksen toimipaikan mukaan
 - Palveluittain yrityksen ilmoituksen mukaan
 - MH luo kategoriat tarpeeseen pohjautuen
- Linkki yrityksen määrittämälle sivulle
 - Etusivu tai tuote!
- Näkyviin jää vain hakuehtojen mukaiset yritykset
- Kartta



Matkailuaineistohanke

Materiaalipankki (syntyy Matkailuaineistohankkeessa)

- Visuaalinen aineisto: kuvat ja niiden kuvatekstit valmiina
- Kansallispuiston esittelyteksti (eng. + tärkeimmät kohdemaat)
- Kansallispuiston ohjeet ja säännöt ymmärrettävässä muodossa
- Kestävän matkailun periaatteet
- Viestintäohjeistus
- #aihetunnisteet
- Tuotekortit (Matkailu 4.0)
 - Reitit / 2-3 päivän ohjelma esim. lapsiperheille



Reitit ja yritykset



METSÄHALLITUS

Tuotteistettava reitit: Hetta

REITIN TYÖNIMI

Jyppyränpolku

Päiväretki Pyhäkerolle

Pyhäkeron autiotupa MTB

Rouvivaaran kierros mtb

Jyppyrä lumikenkäilyreitti

Pyhäkeron autiotuvan lenkki

Pyhäkero talvipyöräillen

REITTI

Luontokeskus-Jyppyrä/

Hetta-venekyyti-Pyhäkero AT
-pisto huipulle-samaa reittiä takaisin

Luontokeskus-Mustavaarantie-
Pyhäkero AT + kävellen Pyhäkerolle

Hietajärvi-Pahakuru-Rouvivaara-
Pippokero-Hietajärvi

Luontokeskus-Jyppyrä-
Luontokeskus kesäreittiä

Luontokeskus-kaakkoon Porokotajärven
latu-Pyhäkero at-Isovaaran
eteläpuolelta-Pekkanvaaran latua
Ounasjärvelle ja luontokeskukselle

Keskilatua autiotuvalle

LAJI

Patikointi

Patikointi

MTB

MTB

Lumikenkäily

Hiihto

Talvi-fatbike



Tuotteistettava reitit: Pallas

REITIN TYÖNIMI	REITTI	LAJI
Taivaskeronkierros	Kiertosuunta vastapäivään (Kiertosuunta myös kartoille)	Patikointi
Hetta-Pallas-vaellusreitti	Venekyyti/Mustavaarantietä-Pallas	Patikointi
Särkitunturi	Särkitunturi P - huippu	Patikointi
Vuontisjärvi-Nammala	Vuontisjärvi-Montelli-Nammala-takaisin	Patikointi
Jerisjärven pyöräily	Jerisjärven ympäri + Pallasjärvelle (?)	Pyöräily
Pallas-Torassieppi MTB	Pallas-Mäntyrova-Torassieppi	MTB
Särkijärven hiihto	Särkijärven majat - Jeris Hotelli - Tunturikeimiö	Hiihto
Hetta-Pallas hiihtäen	Pyhäkero at-Sioskuru-Hannukuru-Varkaanjärvi- Vuontisjärvi-Nammalakuru-Pallas luontokeskus	Hiihto
Palkaskero lumikenkäily	Luontokeskus-Palkaskeron etelärinne	Lumikenkäily
		Talvifatbike (&hiihto)

Raattaman talvireitit Laitetaan aktiviteetteihin nostona



Tuotteistettava reitit: Äkäslompolo

REITIN TYÖNIMI

REITTI

LAJI

Varkaankurun luontopolku

Luontokeskus-kuru-kota-luontokeskus

Patikointi

Tähtipolku

Kesänkijärven p-paikka-Pirunkuru-Tahkokuru-Kesänkijärvi

Patikointi

Hillapolku

Kesänkijärven p-paikka-myötäpäivään

Patikointi

Kukaksen kierros MTB

Luontokeskus TAI Äkäshotelli-Hangaskuru-Kotamaja-Kukas-Äkäshotelli/luontokeskus

MTB

Ylläs-Levi MTB

Luontokeskus-Äkäslompolo-Kukas-Pyhäjäjärvi-Aakenusjärvi-Homevaara-Levi

MTB

Kesänkijärven kierros MTB

Äkäshotelli-Kesängin laavu-Kesänki P-(kierto Nilivaaraan)-Äkäshotelli

MTB

Äkäslompolo-Latvamaja talvipolku

Äkäslompolo-Hangaskuru-Latvamaja-Kesänki-Äkäslompolo

Talvipolku

Varkaankurun lumikenkäilyreitti

Äkäslompolon kylä (?) -Yllästunturin luontokeskus-Varkaankurun kota

Lumikenkäily

Äkäskero

Äkässaivo + Äkäskero lumikenkäily

Lumikenkäily



Tuotteistettava reitit: Ylläsjärvi-Aakenus-Levi

REITIN TYÖNIMI	REITTI	LAJI
Haavepalon rengasreitti	Vastapäivään uusi kolmioreitti Totovaara-Vasalaki(+Haavepalo)-Totovaara.	Patikointi
Ylläksen huippu + Tuomikuru	(Gondoli-)Tuomikuru-Kahvikeidas-SRY	Patikointi
Ylläksen kierros mtb	(Gondolilla) ylös-Huoltotie alas-Kellostapulin kuru-SRY → VAHVISTUU ELOKUUSSA!	MTB
Tuomikurun lumikenkäily	Uudistuva lumikenkäilyreitti 2020?	Lumikenkäily
YKSI TAI USEAMPI HIIHTOREITTI:		
<i>Aakenushiihto</i>	<i>Totovaara P-Ylläsjärvi</i>	<i>Hiihto</i>
<i>Myllyhiihto</i>	<i>Äkäsmylly/Peurakaltio-Äkäslompoo</i>	<i>Hiihto</i>
<i>Ylläs-Levi Visma Ski Classic -reitti</i>	<i>Ylläsjärvi-Kellostapulinkuru-Äkäslompolo kierros-Kukas-Kotamaja-Kutujärvi-Aakenuspiirtti-LeviHiihto</i>	
<i>Ylläksen kierto</i>	<i>SRY-Kesänki-Äkäslompolo-Tunturijärvi-SRY</i>	<i>Hiihto</i>



Yhteistyö- ja kumppanijäsenet

YLLÄS-AAKENUSALUEEN YRITYKSET

- Hiihtokeskus Iso-Ylläs Oy
- Iso-Ylläksen Tunturituvat Ky
- Jemes Sport Oy
- Safartica Oy
- Kylmämaan Ohjelmat Oy
- Jounin Kauppa Oy
- Checkpoint Finland Peurakaltio
- Team Sportia Ylläs | Sevitio Oy
- Äkäslompolo SportShop / JJ Stock Oy
- Tunturin Henget Tmi Sarita Mattila
- Ylläksen Yöpuu
- Rami's Huskies
- Lapland Hotels Oy
- Lapland Safaris West Oy
- Lomarengas
- Luova Media
- Timapuu

MUONION ALUEEN YRITYKSET

- Särkijärven Majat
- Keimiön Koukkaus
- Tunturikeimiö/NNKY
- Harriniva Hotels & Safaris
- Lapland Hotels Oy
- Lapland Safaris West Oy
- K-market Muoniontori Back-Tolonen Ay
- Raattaman reitit
- Ammattiopisto Lappia

HETAN ALUEEN YRITYKSET

- Cape Lapland Oy
- Jussan Tupa Oy
- HetanKota Oy
- Lapland Hotels Oy
- Lapland Safaris West Oy

LEVIN ALUEEN YRITYKSET

- Levi Ski Resort
- Tonttula
- Lapin Luontoelämys
- Discover Lapland
- Yuscu Interactive
- Kide Adventure
- Polar Star Travel
- Polar Light Tours
- Lapland Hotels Oy
- Lapland Safaris West Oy



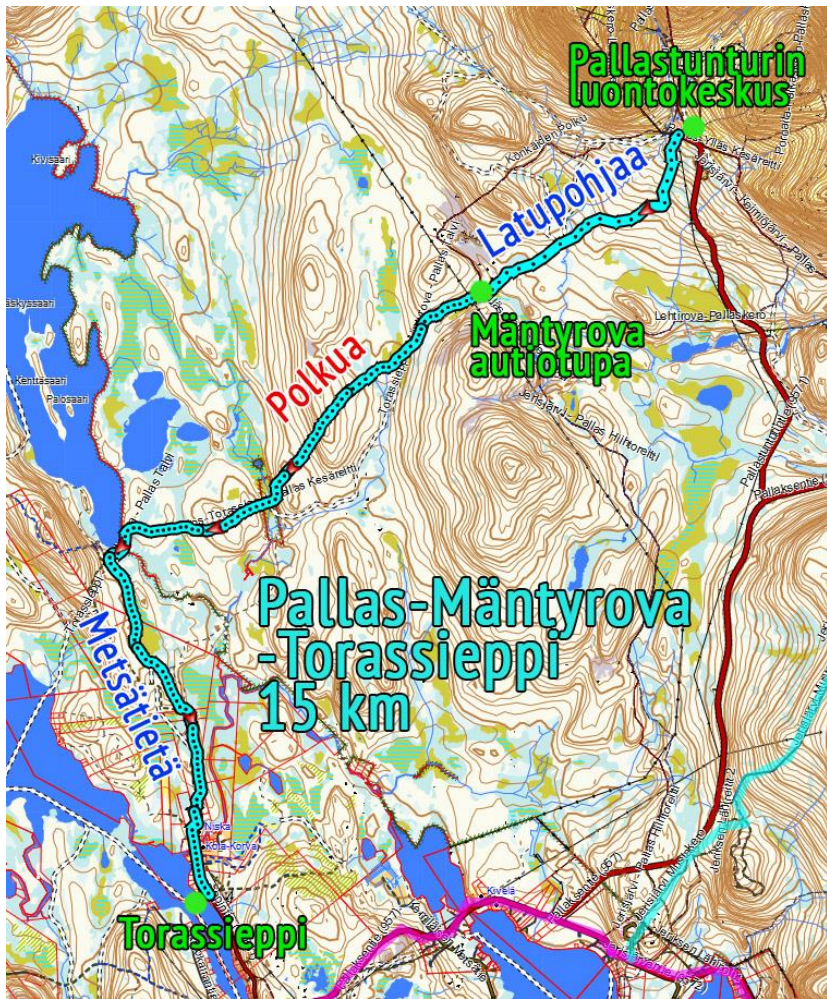
Tuotteistettavat reitit

- Tuotteistettavat reitit saavat uudistetut sisällöt (tekstit, kuvat, korkeuskäyrät, vaikeusasteen jne.) ja isomman näkyvyyden
- Seuraavat pääsääntöisesti olemassa olevaa reitistöä
- Nykyinen reitistö jää ennalleen!
- Tuotteistettavia reittejä on n. 30. Lopullisen määrään vaikuttaa mm. lupa- ja luonnonsuojelulliset asiat, turvallisuus, mahdollisuus viitoittaa jne.

Tuotteistettavat reitit ja niiden sijainti päivittyy osoitteeseen. Klikkaamalla reittiä saat sen korostettua:

https://www.google.com/maps/d/u/0/viewer?ll=67.84885968240037%2C24.13016022277884&z=9&mid=1b8Rlo-AmGqULMYs2_eS5IKjV7wchQDdT



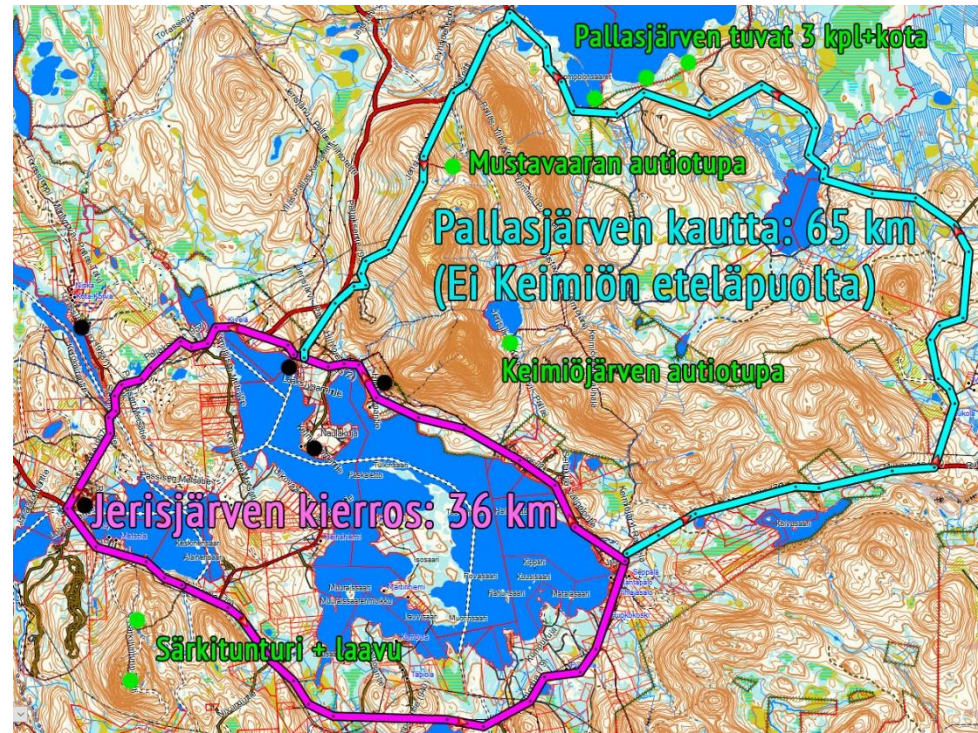



Pallas-Mäntyrova-Torassieppi

MTB

Jerisjärven kierros

Pyöräily





METSÄHALLITUS

www.metsa.fi



www.facebook.com/metsahallitus
www.twitter.com/metsahallitus

