

BILAGA 26 NATURSKYDDSSOMRÅDET I SEGELSKÄR UTSKÄRSOMRÅDE

Raasepori



Statens privata vattenområde



Statens allmänna vattenområde

Jakt på mink och mårhund är tillåten enligt 3 § 2 mom. 3 punkten i förordningen från den 10 september till och med den 31 mars på de delar av naturskyddsområdet som finns på allmänt vattenområde, med undantag för område som märkts ut på kartbilaga 26a.

Jakt på alfågel, ejder, knipa och gräsand är tillåten enligt 3 § 2 mom. 5 punkten i förordningen från den 10 september till och med den 31 december på de delar av naturskyddsområdet som finns på allmänt vattenområde, med undantag för område som märkts ut på kartbilaga 26a.

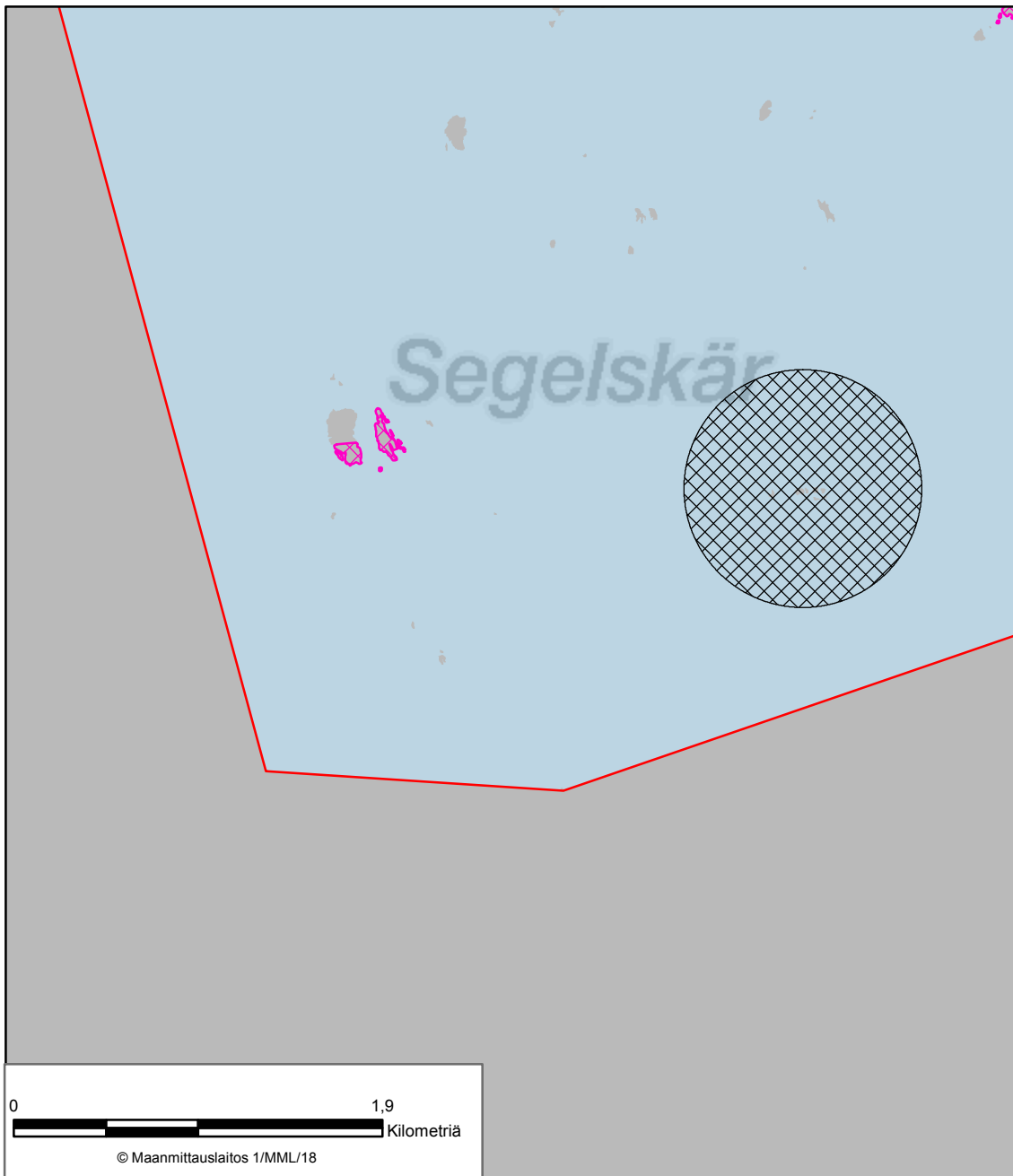
Jakt på gräsäl är tillåten enligt 3 § 2 mom. 4 punkten i förordningen från den 10 september till och med den 31 december på de delar av naturskyddsområdet som finns på allmänt vattenområde, med undantag för område som märkts ut på kartbilaga 26a.






Vistelse och landstigning är förbjuden enligt 4 § 1 mom. 3 punkten underpunkt a i förordningen från den 1 januari till och med den 31 december på området som märkts ut på kartan 26a.



Vistelse och landstigning är förbjuden enligt 4 § 1 mom. 3 punkten underpunkt b i förordningen från den 1 april till och med den 31 juli på skären Klovaskär, Myggan, Stenskar, Äggharun och Segelskär Lilllandet och södra änden av Segelskär Storlandet.



**BILAGA 26a NATURSKYDDSSOMRÅDET I SEGELSKÄRS UTSKÄRSOMRÅDE
Raseborg**

-  Statens allmänna vattenområde
-  Vistelse och landstigning är förbjuden enligt 4 § 1 mom. 3 punkten underpunkt a i förordningen från den 1 januari till och med den 31 december på Ropanlängdens bank-område.
-  Vistelse och landstigning är förbjuden enligt 4 § 1 mom. 3 punkten underpunkt b i förordningen från den 1 april till och med den 31 juli på Segelskärs Lillandet och södra änden av Segelskärs Storlandet.